

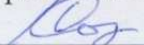
Документ подписан простой электронной подписью
Информация о владельце:
ФИО: Черепухина Светлана Васильевна
Должность: Ректор
Дата подписания: 11.01.2024 13:20:42
Уникальный идентификатор документа:
95901dfec93fc9e03a40a4f1178822e2a4a2a80b

МИНИСТЕРСТВО СЕЛЬСКОГО ХОЗЯЙСТВА РОССИЙСКОЙ ФЕДЕРАЦИИ
Федеральное государственное бюджетное образовательное учреждение
высшего образования
«ЮЖНО-УРАЛЬСКИЙ ГОСУДАРСТВЕННЫЙ АГРАРНЫЙ УНИВЕРСИТЕТ»

ИНСТИТУТ АГРОЭКОЛОГИИ – филиал ФГБОУ ВО ЮЖНО-УРАЛЬСКИЙ ГАУ

УТВЕРЖДАЮ

Декан агрономического факультета

 А. А. Калганов

«15»_апреля_2020 г.

Кафедра «Экологии, агрохимии и защиты растений»

Рабочая программа дисциплины
Б1.В.03 ЛАНДШАФТОВЕДЕНИЕ

Направление подготовки **35.03.05 Садоводство**

Профиль **Декоративное садоводство и ландшафтный дизайн**

Уровень высшего образования – **бакалавриат**

Квалификация – **бакалавр**

Форма обучения – **очная**


Миасское

2020

Рабочая программа дисциплины «Ландшафтоведение» составлена в соответствии с требованиями Федерального государственного образовательного стандарта высшего образования (ФГОС ВО), утвержденного Приказом Министерства образования и науки Российской Федерации 01.08.2017 г. № 737. Рабочая программа предназначена для подготовки бакалавра по направлению **35.03.05 Садоводство**, профиль – **Декоративное садоводство и ландшафтный дизайн**.

Настоящая рабочая программа дисциплины составлена в рамках основной профессиональной образовательной программы (ОПОП) и учитывает особенности обучения при инклюзивном образовании лиц с ограниченными возможностями здоровья (ОВЗ) и инвалидов.

Составитель – кандидат педагогических наук, доцент М.Н. Сайбель



Рабочая программа дисциплины обсуждена на заседании кафедры экологии, агрохимии и защиты растений

«04» апреля 2020 г. (протокол № 8).

Зав. кафедрой экологии, агрохимии и защиты растений, кандидат сельскохозяйственных наук



А.Н. Покатилова

Рабочая программа дисциплины одобрена учебно-методической комиссией Института агроэкологии


«13» апреля 2020 г. (протокол № 4).

Председатель учебно-методической комиссии, кандидат сельскохозяйственных наук



Е.С. Иванова

Главный библиотекарь-
Научной библиотеки



Е. В. Красножон

СОДЕРЖАНИЕ

1. Планируемые результаты обучения по дисциплине, соотнесенные с планируемыми результатами освоения ОПОП	4
1.1. Цель и задачи дисциплины.....	4
1.2. Компетенции и индикаторы их достижений.....	4
2. Место дисциплины в структуре ОПОП.....	4
3. Объем дисциплины и виды учебной работы.....	4
3.1. Распределение объема дисциплины по видам учебной работы	5
3.2. Распределение учебного времени по разделам и темам.....	5
4. Структура и содержание дисциплины	5
4.1. Содержание дисциплины.....	5
4.2. Содержание лекций.....	6
4.3. Содержание лабораторных занятий	6
4.4. Содержание практических занятий	7
4.5. Виды и содержание самостоятельной работы обучающихся	7
5. Учебно-методическое обеспечение самостоятельной работы обучающихся по дисциплине	7
6. Фонд оценочных средств для проведения промежуточной аттестации обучающихся по дисциплине	8
7. Основная и дополнительная учебная литература, необходимая для освоения дисциплины	8
8. Ресурсы информационно-телекоммуникационной сети «Интернет», необходимые для освоения дисциплины.....	8
9. Методические указания для обучающихся по освоению дисциплины.....	8
10. Информационные технологии, используемые при осуществлении образовательного процесса по дисциплине, включая перечень программного обеспечения и информационных справочных систем	9
11. Материально-техническая база, необходимая для осуществления образовательного процесса по дисциплине.....	9
Приложение. Фонд оценочных средств для текущего контроля успеваемости и проведения промежуточной аттестации обучающихся.....	10
Лист регистрации изменений.....	20

1. Планируемые результаты обучения по дисциплине, соотнесенные с планируемыми результатами освоения ОПОП

1.1. Цель и задачи дисциплины

Бакалавр по направлению подготовки 35.03.05 Садоводство должен быть подготовлен к решению задач профессиональной деятельности следующего типа: производственно-технологической.

Цель дисциплины – сформировать у обучающихся знания, умения, навыки в соответствии с формируемыми компетенциями по основам природно-территориальных комплексов (геосистем) различного уровня, целостного представления о строении, свойствах и функционировании географической оболочки и ландшафтной сферы.

Задачи дисциплины:

- изучить морфологическую структуру, состояние и факторы формирования ландшафта;
- изучить возможные изменения облика ландшафта в результате функционирования и развития;
- ознакомиться с особенностями антропогенно-преобразованных ландшафтов.

1.2. Компетенции и индикаторы их достижений

ПКР-3 Способен осуществить оценку пригодности агроландшафтов для возделывания овощных, плодовых, лекарственных, декоративных культур и винограда

Код и наименование индикатора достижения компетенции	Формируемые ЗУН		
	знания	умения	навыки
ИД-1 _{ПКР-3} Осуществляет оценку пригодности агроландшафтов для возделывания овощных, плодовых, лекарственных, декоративных культур и винограда	Обучающийся должен знать: вертикальную и горизонтальную структуру ландшафта, морфологическую структуру и компоненты, факторы формирования, классификацию; динамику ландшафтных геосистем; формирование, генезис и классификацию антропогенно-преобразованных ландшафтов (Б1.В.03 – 3.1)	Обучающийся должен уметь: работать с основными типами карт; проводить полевую диагностику состояния ландшафтов; распознавать основные формы рельефа (Б1.В.03 – У.1)	Обучающийся должен владеть: оценкой пригодности ландшафтов для садовых культур (Б1.В.03 – Н.1)

2. Место дисциплины в структуре ОПОП

Дисциплина «Ландшафтоведение» относится к вариативной части основной профессиональной образовательной программы бакалавриата.

3. Объём дисциплины и виды учебной работы

Объём дисциплины составляет 4 зачетных единицы (ЗЕТ), 144 академических часов (далее часов). Дисциплина изучается в 3 семестре.

3.1. Распределение объема дисциплины по видам учебной работы

Вид учебной работы	Количество часов
Контактная работа (всего)	56
В том числе:	
Лекции (Л)	28
Лабораторные занятия (ЛЗ)	–
Практические занятия (ПЗ)	28
Самостоятельная работа обучающихся (СР)	88
Контроль	–
Общая трудоемкость	144

3.2. Распределение учебного времени по разделам и темам

№ темы	Наименование раздела и тем	Всего часов	в том числе				Контроль
			контактная работа			СР	
			Л	ЛЗ	ПЗ		
1	2	3	4	5	6	7	8
Раздел 1. Ландшафты, их структура, устойчивость, состояние и факторы формирования							
1.1.	Методологические основы ландшафтоведения	30	6	–	12	12	x
1.2.	Морфологическая структура и компоненты ландшафта	18	6	–	2	10	x
1.3.	Классификация ландшафтов	14	4	–	–	10	x
Раздел 2 Ландшафтная дифференциация и функционирование ландшафтов							
2.1.	Факторы и законы ландшафтной дифференциации	10	2	–	–	8	x
2.2.	Динамика, функционирование и развитие ландшафта	22	4	–	4	14	x
Раздел 3. Антропогенно-преобразованные ландшафты							
3.1.	Особенности природно-антропогенных ландшафтов	24	4	–	10	10	x
3.2.	Культурные ландшафты	26	2	–	4	20	x
	Контроль	x	x	x	x	x	x
	Итого	144	28	–	28	88	x

4. Структура и содержание дисциплины

4.1. Содержание дисциплины

Раздел 1. Ландшафты, их структура, устойчивость, состояние и факторы формирования

Понятие о географической оболочке Земли как результате взаимопроникновения и взаимодействия геосфер. Ландшафтная сфера. Понятие о географическом ландшафте, его морфологическая структура и компоненты. Ландшафтообразующие факторы и процессы. Типы и формы рельефа как важный компонент ландшафтных систем. Тип ландшафтных территориальных структур.

Физико-географические и ландшафтные карты: методы и способы отображения ландшафтных особенностей территории на планово-картографическом материале; классификация карт. Методы и способы составления ландшафтных карт.

Раздел 2. Ландшафтная дифференциация и функционирование ландшафтов

Факторы и законы ландшафтной дифференциации: горизонтальная (широтная) зональность; долготная секторность; вертикальная поясность; закон зональной геолого-геоморфологической высотно-генетической ярусности равнинных и горных ландшафтов; закон экспозиционной асимметрии склонов; закон взаимодействия природных компонентов ландшафтов.

Генезис и функционирование ландшафтов: процессы функционирования ландшафтов; динамика и устойчивость ландшафтов: внутригодовое и многолетние состояния ландшафтов; образование нового ландшафта; причины, вызывающие внутрисуточную и суточную динамику состояний ландшафта; динамика природных ритмов; динамика восстановительной сукцессии; антропогенная динамика геосистем; устойчивость ландшафта; виды и механизмы устойчивости ландшафта. Взаимосвязь ландшафтов и их классификация; геохимическая сопряженность

Раздел 3 Антропогенно-преобразованные ландшафты

Понятие об агроландшафтах и их виде Типы антропогенных ландшафтов и типы использования земель. Природно-ресурсный потенциал ландшафтов Территориальное устройство и оптимизация агроландшафтов. Агроэкологическая оценка геоморфологических и литологических условий, структура почвенного покрова, климатических и почвенных условий; типология и классификация земель; пригодность агроландшафтов для возделывания сельскохозяйственных культур.

4.2. Содержание лекций

№ лекции	Краткое содержание лекции	Количество часов
1,2,3	Методологические основы ландшафтоведения. Предмет и структура, история развития ландшафтной науки. Методика изучения ландшафтов. Географическая оболочка и широтная зональность. Ландшафтная сфера.	6
4,5,6	Морфологическая структура и компоненты ландшафта. Понятие о морфологической структуре ландшафта. Фация как элементарная геосистема. Урочище как морфологическая единица ландшафта. Выделение местностей. Границы ландшафта. Компоненты ландшафта.	6
7,8,9	Динамика, функционирование и развитие ландшафтов. Свойства геосистем и ландшафтов. Пространственная и временная организация, функционирование, динамика ландшафта. Развитие и устойчивость ландшафта. Факторы и законы ландшафтной дифференциации	6
10,11	Классификация ландшафтов. Принципы классификации. Иерархическая, типологическая классификации. Ландшафты мира: природные ландшафтные пояса и зоны суши, природные ландшафтные зоны океанов.	4
12,13,14	Антропогенные ландшафты. Особенности природно-антропогенных ландшафтов. Природно-ресурсный потенциал ландшафтов. Направления воздействия человека на ландшафты. Культурные ландшафты. Характеристика стилей ландшафтного дизайна.	6
	Итого	28

4.3. Содержание лабораторных занятий

Лабораторные занятия не предусмотрены учебным планом.

4.4. Содержание практических занятий

№ п/п	Наименование практических занятий	Количество часов
1	Основные понятия и термины ландшафтоведения	2
2	Вертикальная и горизонтальная структура географической оболочки	2
3	Масштаб карты. Измерение по картам длин.	2
4	Измерение по картам площадей.	2
5	Топографические знаки	2
6	Анализ плана земель сельскохозяйственных предприятий Челябинской области	4
7	Формы и элементы мезорельефа	2
8	Геологические и геоморфологические условия Челябинской области	4
9	Ландшафтно-географические зоны Челябинской области	4
10	Архитектура и планирование культурных ландшафтов	4
	Итого	28

4.5. Виды и содержание самостоятельной работы обучающихся

4.5.1 Виды самостоятельной работы обучающихся

Виды самостоятельной работы обучающихся	Количество часов
Подготовка к практическим занятиям	30
Самостоятельное изучение отдельных тем и вопросов	37
Реферат	14
Подготовка к промежуточной аттестации	7
Итого	88

4.5.2. Содержание самостоятельной работы обучающихся

№ п/п	Наименование тем и вопросов	Количество часов
1	Словарь основных понятий и терминов	6
2	Кроссворд по терминам ландшафтоведения	4
3	Абиотические компоненты ландшафта	8
4	Биогеохимические циклы. Виды миграции химических веществ в ландшафте.	2
5	Требования различных групп растений к факторам среды	10
6	Ландшафтные архитекторы и художники (биография, основные произведения ландшафтного искусства, особенности творчества)	6
7	Архитектура и планирование культурных ландшафтов (доклад с презентацией)	20
8	Характеристика геологических условий, геоморфологических и гидрогеологических особенностей Южного Урала.	16
9	Характеристика и особенности ландшафтно-географических зон Челябинской области.	16
	Итого	88

5. Учебно-методическое обеспечение самостоятельной работы обучающихся по дисциплине

Учебно-методические разработки имеются в Научной библиотеке ФГБОУ ВО Южно-Уральский ГАУ:

1. Ландшафтоведение [Электронный ресурс] : метод. указ. для самостоятельной работы [для студентов агрономического факультета направлений подготовки: 35.03.03 "Агрохимия и агропочвоведение" т 35.03.05 "Садоводство" / сост. М. Н. Сайбель ; Южно-Уральский ГАУ, Институт агроэкологии. - Миасское: Южно-Уральский ГАУ, 2017. - 12 с. Доступ из локальной сети: <http://nb.sursau.ru:8080/localdocs/iae/ppm011.pdf>

6. Фонд оценочных средств для проведения промежуточной аттестации обучающихся по дисциплине

Для установления соответствия уровня подготовки обучающихся требованиям ФГОС ВО разработан фонд оценочных средств для текущего контроля успеваемости и проведения промежуточной аттестации обучающихся по дисциплине. Фонд оценочных средств представлен в Приложении.

7. Основная и дополнительная учебная литература, необходимая для освоения дисциплины

Основная и дополнительная учебная литература имеется в Научной библиотеке и электронной информационно-образовательной среде ФГБОУ ВО Южно-Уральский ГАУ.

Основная:

1. Ганжара, Н. Ф. Ландшафтоведение /Н. Ф. Ганжара, Б. А. Борисов, Р. Ф. Байбеков. М.: ИНФРА-М, 2014. 240 с.

2. Галицкова, Ю.М. Наука о земле. Ландшафтоведение: учебное пособие /Ю.М. Галицкова. Самара: Самарский государственный архитектурно-строительный университет, 2011. 138 с. - [Электронный ресурс]. - Режим доступа: URL:<http://biblioclub.ru/index.php?page=book&id=142970>

3. Казаков, Л. К. Ландшафтоведение. М.: Издательский центр "Академия", 2013. 336 с.

4. Кононцева, Е. В. Ландшафтоведение : учебное пособие / Е. В. Кононцева ; под общей редакцией Г. Г. Морковкина. Барнаул : АГАУ, 2015. 98 с. Текст : электронный // Лань : электронно-библиотечная система. URL: <https://e.lanbook.com/book/137610>

Дополнительная:

1. Егоров, В.П. Ландшафтоведение: учебное пособие /В.П. Егоров. Курган: «Зауралье», 2002. 264 с.

2. Ландшафтоведение /А. И. Голованов, Е. С. Кожанов, Ю. И. Сухарев; под ред. А. И. Голованова. М.: КолосС, 2005. 216 с.

3. Науки о Земле : учебное пособие / Р.Н. Плотникова, О.В. Клепиков, М.В. Енютина, Л.Н. Костылева. Воронеж : Воронежский государственный университет инженерных технологий, 2012. 275 с. - ISBN 978-5-89448-934-6 ; То же [Электронный ресурс]. - URL: <http://biblioclub.ru/index.php?page=book&id=141924>

Периодические издания:

- журнал «Ландшафтный дизайн»

- научный журнал «География и природные ресурсы» <http://www.irigs.irk.ru/gipr/>

8. Ресурсы информационно-телекоммуникационной сети «Интернет», необходимые для освоения дисциплины

1. Единое окно доступа к учебно-методическим разработкам <https://ioypragay.pdf>

2. ЭБС «Лань» <http://e.lanbook.com/>

3. Университетская библиотека ONLINE <http://biblioclub.ru>

9. Методические указания для обучающихся по освоению дисциплины

Учебно-методические разработки имеются в Научной библиотеке и электронной информационно-образовательной среде ФГБОУ ВО Южно-Уральский ГАУ.

1. Ландшафтоведение [Электронный ресурс] : метод. указания к практическим занятиям для обучающихся агрономического факультета [по направлениям: 35.03.03 "Агрохимия и агропочвоведение" и 35.03.05 "Садоводство" очной и заочной форм обучения] / Южно-

Уральский ГАУ, Институт агроэкологии ; сост. М. Н. Сайбель. - Миасское: Южно-Уральский ГАУ, 2017. - 52 с. Доступ из локальной сети: <http://nb.sursau.ru:8080/localdocs/iae/ppm108.pdf> Доступ из сети интернет: <http://nb.sursau.ru:8080/webdocs/iae/ppm108.pdf>

2. Ландшафтоведение [Электронный ресурс] : метод. указ. для самостоятельной работы [для студентов агрономического факультета направлений подготовки: 35.03.03 "Агрохимия и агропочвоведение" т 35.03.05 "Садоводство" / сост. М. Н. Сайбель ; Южно-Уральский ГАУ, Институт агроэкологии. - Миасское: Южно-Уральский ГАУ, 2017. - 12 с. Доступ из локальной сети: <http://nb.sursau.ru:8080/localdocs/iae/ppm011.pdf>

10. Информационные технологии, используемые при осуществлении образовательного процесса по дисциплине, включая перечень программного обеспечения и информационных справочных систем

В Научной библиотеке с терминальных станций предоставляется доступ к базам данных:

- Информационная справочная система Техэксперт <http://www.cntd.ru>

Программное обеспечение:

- Microsoft Win Starter 7 Russian Academic Open 1 License No Level Legalization Get Genuine, Лицензионный договор № 47544514 от 15.10.2010

- Microsoft Windows Professional 7 Russian Upgrade Academic OPEN 1 License No Level, Лицензионный договор № 47544515 от 15.10.2010

- Microsoft Office 2010 Russian Academic OPEN 1 License NoLevel, Лицензионный договор № 47544515 от 15.10.2010

- Антивирус KasperskyEndpointSecurity для бизнеса, Лицензионный договор № 17E0-161220-114550-750-604 от 20.12.16

- Microsoft Windows Server Standard 2008 R2 Russian Academic OPEN 1 License No Level, Лицензионный договор № 47544515 от 15.10.2010

- Операционная система специального назначения «AstraLinuxSpecialEdition» с офисной программой LibreOffice (ЮУрГАУ), Лицензионный договор № РБТ-14/1653-01-ВУЗ от 14.03.2018 (Бессрочная)

11. Материально-техническая база, необходимая для осуществления образовательного процесса по дисциплине

Учебные аудитории для проведения занятий, предусмотренных программой, оснащенные оборудованием и техническими средствами обучения

1. Учебная аудитория для проведения занятий лекционного типа, оснащенная мультимедийным оборудованием (компьютер и видеопроектор – 217.

2. Учебная аудитория для проведения практических занятий, занятий семинарского типа. Выполнения курсовых работ, групповых и индивидуальных консультаций, текущего контроля и промежуточной аттестации – 306.

Помещения для самостоятельной работы обучающихся

1. Помещения для самостоятельной работы обучающихся – 308, малый читальный зал библиотеки.

Перечень основного учебно-лабораторного оборудования

Учебно-лабораторное оборудование для изучения дисциплины не предусмотрено.

ФОНД ОЦЕНОЧНЫХ СРЕДСТВ

для текущего контроля успеваемости и проведения промежуточной аттестации обучающихся

СОДЕРЖАНИЕ

1.	Компетенции и их индикаторы, формируемые в процессе освоения дисциплины	13
2.	Показатели, критерии и шкала оценивания индикаторов достижения сформированности компетенций	13
3.	Типовые контрольные задания и (или) иные материалы, необходимые для оценки знаний, умений, навыков и (или) опыта деятельности, характеризующих сформированность компетенций в процессе освоения дисциплины	14
4.	Методические материалы, определяющие процедуры оценивания знаний, умений, навыков и (или) опыта деятельности, характеризующих сформированность компетенций	15
4.1.	Оценочные средства для проведения текущего контроля успеваемости	15
4.1.1.	Ответ на практическом занятии	15
4.1.2.	Тестирование	16
4.1.3.	Реферат	17
4.2.	Процедуры и оценочные средства для проведения промежуточной аттестации	18
4.2.1.	Зачет	18
4.2.2.	Экзамен	21
4.2.3.	Курсовая работа	21

1. Компетенции и их индикаторы, формируемые в процессе освоения дисциплины ПКР-3 Способен осуществить оценку пригодности агроландшафтов для возделывания овощных, плодовых, лекарственных, декоративных культур и винограда

Код и наименование индикатора достижения компетенции	Формируемые ЗУН			Наименование оценочных средств
	знания	умения	навыки	
ИД-1ПКР-3 Осуществляет оценку пригодности агроландшафтов для возделывания овощных, плодовых, лекарственных, декоративных культур и винограда	Обучающийся должен знать: вертикальную и горизонтальную структуру ландшафта, морфологическую структуру и компоненты, факторы формирования, классификацию; динамику ландшафтных геосистем; формирование, генезис и классификацию антропогенно-преобразованных ландшафтов (Б1.В.03 – 3.1)	Обучающийся должен уметь: работать с основными типами карт; проводить полевую диагностику состояний ландшафтов; распознавать основные формы рельефа (Б1.В.03 – У.1)	Обучающийся должен владеть: оценкой пригодности ландшафтов для садовых культур (Б1.В.03 – Н.1)	Текущая аттестация: - отчет по практической работе; - тестирование; - реферат. Промежуточная аттестация: - зачет

2. Показатели, критерии и шкала оценивания индикаторов достижения компетенций

Формируемые ЗУН	Критерии и шкала оценивания результатов обучения по дисциплине			
	Недостаточный уровень	Достаточный уровень	Средний уровень	Высокий уровень
Б1.В.03 – 3.1	Обучающийся не знает морфологическую структуру природных и антропогенно-преобразованных ландшафтов ландшафта в соответствии с направленностью профессиональной деятельности	Обучающийся слабо знает морфологическую структуру природных и антропогенно-преобразованных ландшафтов в соответствии с направленностью профессиональной деятельности	Обучающийся с незначительными ошибками и отдельными пробелами знает морфологическую структуру природных и антропогенно-преобразованных ландшафтов в соответствии с направленностью профессиональной деятельности	Обучающийся с требуемой степенью полноты и точности знает морфологическую структуру природных и антропогенно-преобразованных ландшафтов в соответствии с направленностью профессиональной деятельности
Б1.В.03 – У.1	Обучающийся не умеет работать с основными типами карт; распозна-	Обучающийся слабо умеет работать с основными типами карт; распозна-	Обучающийся умеет работать с основными типами карт; распозна-	Обучающийся с требуемой степенью полноты и точности умеет работать с основ-

	вать основные формы рельефа, представлять результаты решения конкретной задачи в соответствии с направленностью профессиональной деятельности	ные формы рельефа, представлять результаты решения конкретной задачи в соответствии с направленностью профессиональной деятельности	формы рельефа, представлять результаты решения конкретной задачи в соответствии с направленностью профессиональной деятельности	ными типами карт; распознавать основные формы рельефа, представлять результаты решения конкретной задачи в соответствии с направленностью профессиональной деятельности
Б1.В.03 – Н.1	Обучающийся не владеет навыками оценки пригодности ландшафтов для садовых культур в соответствии с направленностью профессиональной деятельности	Обучающийся слабо владеет навыками оценки пригодности ландшафтов для садовых культур в соответствии с направленностью профессиональной деятельности	Обучающийся с небольшими затруднениями навыками оценки пригодности ландшафтов для садовых культур в соответствии с направленностью профессиональной деятельности	Обучающийся свободно владеет навыками оценки пригодности ландшафтов для садовых культур в соответствии с направленностью профессиональной деятельности

3. Типовые контрольные задания и (или) иные материалы, необходимые для оценки знаний, умений, навыков и (или) опыта деятельности, характеризующих сформированность компетенций в процессе освоения дисциплины

Типовые контрольные задания и материалы, необходимые для оценки знаний, умений и навыков, содержатся в учебно-методических разработках, приведенных ниже.

1. Ландшафтоведение [Электронный ресурс] : метод. указания к практическим занятиям для обучающихся агрономического факультета [по направлениям: 35.03.03 "Агрохимия и агропочвоведение" и 35.03.05 "Садоводство" очной и заочной форм обучения] / Южно-Уральский ГАУ, Институт агроэкологии ; сост. М. Н. Сайбель. - Миасское: Южно-Уральский ГАУ, 2017. - 52 с. Доступ из локальной сети: <http://nb.sursau.ru:8080/localdocs/iae/ppm108.pdf> Доступ из сети интернет: <http://nb.sursau.ru:8080/webdocs/iae/ppm108.pdf>

2. Ландшафтоведение [Электронный ресурс] : метод. указ. для самостоятельной работы [для студентов агрономического факультета направлений подготовки: 35.03.03 "Агрохимия и агропочвоведение" т 35.03.05 "Садоводство" / сост. М. Н. Сайбель ; Южно-Уральский ГАУ, Институт агроэкологии. - Миасское: Южно-Уральский ГАУ, 2017. - 12 с. Доступ из локальной сети: <http://nb.sursau.ru:8080/localdocs/iae/ppm011.pdf>

4. Методические материалы, определяющие процедуры оценивания знаний, умений, навыков и (или) опыта деятельности, характеризующих сформированность компетенций

В данном разделе методические материалы, определяющие процедуры оценивания знаний, умений, навыков и(или) опыта деятельности, приведены применительно к каждому из используемых видов текущего контроля успеваемости и промежуточной аттестации обучающихся.

4.1. Оценочные средства для проведения текущего контроля успеваемости

4.1.1. Отчет по практической работе

Отчет по практической работе используется для оценки качества освоения обучающимися основной профессиональной образовательной программы по отдельным темам дисциплины. Содержание и форма отчета по практическим работам приводится в методических указаниях к практическим работам (п. 3 ФОС).

№	Оценочные средства	Код и наименование индикатора компетенции
	Задания для выполнения на практическом занятии	
1	Тема занятия: «Ландшафтно-географические зоны Челябинской области. Водные ресурсы региона» По данным таблицы 1 построить 4 графика – столбчатые диаграммы (территория, население, площадь сельскохозяйственных угодий, распределение водных ресурсов в процентах). Описать рисунки, сравнивая показатели по зонам. Сделать вывод об обеспеченности ландшафтно-географических зон области водными ресурсами.	ИД-1ПКР-3 Осуществляет оценку пригодности агроландшафтов для возделывания овощных, плодовых, лекарственных, декоративных культур и винограда

Содержание отчета и критерии оценки отчета (табл.) доводятся до сведения обучающихся в начале занятий. Отчет оценивается оценкой «зачтено», «не зачтено». Оценка «зачтено» ставится обучающимся, уровень ЗУН которых соответствует критериям, установленным для положительных оценок («отлично», «хорошо», «удовлетворительно»). Оценка объявляется обучающемуся непосредственно после сдачи отчета.

Шкала	Критерии оценивания
Оценка «зачтено»	<ul style="list-style-type: none"> - изложение материала логично, грамотно; - свободное владение терминологией; - умение высказывать и обосновать свои суждения при ответе на контрольные вопросы; - умение описывать изучаемые явления и процессы; - умение проводить и оценивать результаты измерений; - способность разрешать конкретные ситуации (допускается наличие малозначительных ошибок или недостаточно полное раскрытие содержания вопроса или погрешность непринципиального характера в ответе на вопросы).
Оценка «не зачтено»	<ul style="list-style-type: none"> - отсутствие необходимых теоретических знаний; допущены ошибки в определении понятий и описании изучаемых явлений и процессов, искажен их смысл, не правильно оцениваются результаты измерений; - незнание основного материала учебной программы, допускаются грубые ошибки в изложении.

4.1.2. Тестирование

Тестирование используется для оценки качества освоения обучающимися основной профессиональной образовательной программы по отдельным темам или разделам дисциплины. Тест представляет собой комплекс стандартизированных заданий, позволяющий упростить процедуру измерения знаний и умений обучающихся. Обучающимся выдаются тестовые задания с формулировкой вопросов и предложением выбрать один правильный ответ из нескольких вариантов ответов.

№	Оценочные средства	Код и наименование индикатора компетенции
	Тестирование	

1	<p>1 Компоненты ландшафта и их взаимное соответствие:</p> <ul style="list-style-type: none"> a) случайны; b) закономерны; c) непредсказуемы. <p>2. Выберите отличительные особенности фации:</p> <ul style="list-style-type: none"> a) динамичность b) устойчивость c) долговечность d) незамкнутость <p>3. Раздел геоморфологии, занимающийся описанием и классификацией форм рельефа по их внешним признакам и взаимному расположению вне зависимости от происхождения, называется:</p> <ul style="list-style-type: none"> a) картография b) география c) орография d) фильмография <p>4. Водные фации называются:</p> <ul style="list-style-type: none"> a) супераквальные b) пойменные c) субаквальные <p>5. Для каких типов фаций характерно глубокое расположение грунтовых вод:</p> <ul style="list-style-type: none"> a) элювиальных b) трансэлювиальных c) трансаккумулятивных d) супераквальных <p>6. К выпуклым формам рельефа относятся:</p> <p>1. холмы</p> <ul style="list-style-type: none"> a) ложбины b) овраги c) гряды <p>7. Подберите синонимы для значения урочищ в морфологии ландшафта:</p> <table border="1" data-bbox="248 1397 1136 1509"> <tr> <td>А - фоновые</td> <td>1 – содоминантные</td> </tr> <tr> <td>В - субдоминантные</td> <td>2 – доминантные</td> </tr> <tr> <td>С - дополняющие</td> <td>3 - второстепенные</td> </tr> </table> <p>8. Выберите инертные компоненты ландшафта:</p> <ul style="list-style-type: none"> a) литогенная основа b) гидросфера c) биосфера d) почва <p>9. Выберите активные компоненты ландшафта:</p> <ul style="list-style-type: none"> a) биота b) литогенная основа c) почва d) гидросфера <p>10. Какими вертикальными превышениями характеризуются мезоформы рельефа:</p> <ul style="list-style-type: none"> a) менее 1м b) от 1 метра до сотен метров 	А - фоновые	1 – содоминантные	В - субдоминантные	2 – доминантные	С - дополняющие	3 - второстепенные	<p>ИД-1ПКР-3 Осуществляет оценку пригодности агроландшафтов для возделывания овощных, плодовых, лекарственных, декоративных культур и винограда</p>
А - фоновые	1 – содоминантные							
В - субдоминантные	2 – доминантные							
С - дополняющие	3 - второстепенные							

с) от 100 метров до 3 км d) более 10 км	
--	--

По результатам теста обучающемуся выставляется оценка «отлично», «хорошо», «удовлетворительно» или «неудовлетворительно».

Критерии оценивания ответа (табл.) доводятся до сведения обучающихся до начала тестирования. Результат тестирования объявляется обучающемуся непосредственно после его сдачи.

Шкала	Критерии оценивания (% правильных ответов)
Оценка 5 (отлично)	80-100
Оценка 4 (хорошо)	70-79
Оценка 3 (удовлетворительно)	50-69
Оценка 2 (неудовлетворительно)	менее 50

Тестовые задания изложены в методических указаниях: Ландшафтоведение [Электронный ресурс] : метод. указ. для самостоятельной работы [для студентов агрономического факультета направлений подготовки: 35.03.03 "Агрохимия и агропочвоведение" т 35.03.05 "Садоводство" / сост. М. Н. Сайбель ; Южно-Уральский ГАУ, Институт агроэкологии. - Миасское: Южно-Уральский ГАУ, 2017. - 12 с. Доступ из локальной сети: <http://nb.sursau.ru:8080/localdocs/iae/ppm011.pdf>

4.1.3. Реферат

Реферат используется для оценки качества освоения обучающимися образовательной программы по отдельным темам дисциплины. Реферат оценивается преподавателем оценкой «отлично», «хорошо», «удовлетворительно», «неудовлетворительно».

Критерии	Показатели
1. Новизна реферированного текста Макс. - 20 баллов	- актуальность проблемы и темы; - новизна и самостоятельность в постановке проблемы, в формулировании нового аспекта выбранной для анализа проблемы; - наличие авторской позиции, самостоятельность суждений.
2. Степень раскрытия сущности проблемы Макс. - 30 баллов	- соответствие плана теме реферата; - соответствие содержания теме и плану реферата; - полнота и глубина раскрытия основных понятий проблемы; - обоснованность способов и методов работы с материалом; - умение работать с литературой, систематизировать и структурировать материал; - умение обобщать, сопоставлять различные точки зрения по рассматриваемому вопросу, аргументировать основные положения и выводы.
3. Обоснованность выбора источников Макс. - 20 баллов	- круг, полнота использования литературных источников по проблеме; - привлечение новейших работ по проблеме (журнальные публикации, материалы сборников научных трудов и т.д.).
4. Соблюдение требований к оформлению Макс. - 15 баллов	- правильное оформление ссылок на используемую литературу; - грамотность и культура изложения; - владение терминологией и понятийным аппаратом проблемы; - соблюдение требований к объему реферата; - культура оформления: выделение абзацев.
5. Грамотность	- отсутствие орфографических и синтаксических ошибок, стили-

Макс. - 15 баллов	стических погрешностей; - отсутствие опечаток, сокращений слов, кроме общепринятых; - литературный стиль.
-------------------	---

Содержание реферата и критерии оценки реферата (табл.) доводятся до сведения студентов перед написанием. Оценка объявляется студенту после проверки реферата.

Реферат оценивается по 100 балльной шкале, баллы переводятся в оценки успеваемости следующим образом:

Баллы	Оценка
86 – 100 баллов	«отлично»
70 – 75 баллов	«хорошо»
51 – 69 баллов	«удовлетворительно»
менее 51 балла	«неудовлетворительно»

Темы рефератов изложены в методических указаниях: Ландшафтоведение [Электронный ресурс] : метод. указ. для самостоятельной работы [для студентов агрономического факультета направлений подготовки: 35.03.03 "Агрохимия и агропочвоведение" т 35.03.05 "Садоводство" / сост. М. Н. Сайбель ; Южно-Уральский ГАУ, Институт агроэкологии. - Миасское: Южно-Уральский ГАУ, 2017. - 12 с. Доступ из локальной сети: <http://192.168.2.40/Books/ppm011.pdf>

4.2. Процедуры и оценочные средства для проведения промежуточной аттестации

4.2.1. Зачет

Зачет является формой оценки качества освоения обучающимся основной профессиональной образовательной программы по разделам дисциплины. По результатам зачета обучающемуся выставляется оценка «зачтено» или «не зачтено».

Зачет проводится по окончании чтения лекций и выполнения практических занятий. Зачетным является последнее занятие по дисциплине. Зачет принимается преподавателями, проводившими практические занятия, или читающими лекции по данной дисциплине. В случае отсутствия ведущего преподавателя зачет принимается преподавателем, назначенным распоряжением заведующего кафедрой. С разрешения заведующего кафедрой на зачете может присутствовать преподаватель кафедры, привлеченный для помощи в приеме зачета.

Присутствие на зачете преподавателей с других кафедр без соответствующего распоряжения ректора, проректора по учебной работе или декана факультета не допускается.

Зачет проводится в форме устного опроса, информация о форме проведения зачета доводится до сведения обучающихся в начале семестра.

Для проведения зачета ведущий преподаватель накануне получает в деканате зачетно-экзаменационную ведомость, которая возвращается в деканат после окончания мероприятия в день проведения зачета или утром следующего дня.

Обучающиеся при явке на зачет обязаны иметь при себе зачетную книжку, которую они предъявляют преподавателю.

Во время зачета обучающиеся могут пользоваться с разрешения ведущего преподавателя справочной и нормативной литературой, другими пособиями и техническими средствами.

Время подготовки ответа в устной форме при сдаче зачета должно составлять не менее 20 минут (по желанию обучающегося ответ может быть досрочным). Время ответа - не более 10 минут.

Преподавателю предоставляется право задавать обучающимся дополнительные вопросы в рамках программы дисциплины.

Качественная оценка «зачтено», внесенная в зачетную книжку и зачетно-экзаменационную ведомость, является результатом успешного усвоения учебного материала.

Результат зачета в зачетную книжку выставляется в день проведения зачета в присутствии самого обучающегося. Преподаватели несут персональную ответственность за своевременность и точность внесения записей о результатах промежуточной аттестации в зачетно-экзаменационную ведомость и в зачетные книжки.

Если обучающийся явился на зачет и отказался от прохождения аттестации в связи с неподготовленностью, то в зачетно-экзаменационную ведомость ему выставляется оценка «не зачтено». Неявка на зачет отмечается в зачетно-экзаменационной ведомости словами «не явился».

Нарушение дисциплины, списывание, использование обучающимися неразрешенных печатных и рукописных материалов, мобильных телефонов, коммуникаторов, планшетных компьютеров, ноутбуков и других видов личной коммуникационной и компьютерной техники во время зачета запрещено. В случае нарушения этого требования преподаватель обязан удалить обучающегося из аудитории и проставить ему в ведомости оценку «не зачтено».

Обучающимся, не сдавшим зачет в установленные сроки по уважительной причине, индивидуальные сроки проведения зачета определяются приказом ректора Университета.

Обучающиеся, имеющие академическую задолженность, сдают зачет в сроки, определяемые Университетом. Информация о ликвидации задолженности отмечается в экзаменационном листе.

Допускается с разрешения деканата и досрочная сдача зачета с записью результатов в экзаменационный лист.

Инвалиды и лица с ограниченными возможностями здоровья могут сдавать зачеты в сроки, установленные индивидуальным учебным планом. Инвалиды и лица с ограниченными возможностями здоровья, имеющие нарушения опорно-двигательного аппарата, допускаются на аттестационные испытания в сопровождении ассистентов-сопровождающих.

Процедура проведения промежуточной аттестации для особых случаев изложена в «Положении о текущем контроле успеваемости и промежуточной аттестации обучающихся по ОПОП бакалавриата, специалитета и магистратуры» ФГБОУ ВО Южно-Уральский ГАУ (ЮУрГАУ-П-02-66/02-16 от 26.10.2016 г.).

№	Оценочные средства	Код и наименование индикатора компетенции
	Вопросы к зачету	
1.	<ol style="list-style-type: none"> 1. Предмет и объект ландшафтоведения. 2. Ландшафтная сфера, ее границы и структура. 3. Место ландшафтоведения в системе наук. Основные направления современной ландшафтной науки. 4. Методы ландшафтоведения. Картографический метод – как основной в ландшафтоведении. 5. Представление о ландшафте как комплексе взаимосвязанных компонентов. 6. Представление о ландшафте как системе морфологических единиц. 7. Представление о ландшафте как геосистеме. 8. Представление о ландшафте как динамической системе. 9. Понятие ландшафт. Три трактовки термина «ландшафт»: общее, индивидуальное и типологическое. 10. Классификации ландшафтов по пространственно-временному и структурно-генетическому признакам. 11. Представления о компонентах ландшафта. Генезис компонентов. 12. Природная геосистема как совокупность взаимосвязанных 	ИД-1 _{ПКР-3} Осуществляет оценку пригодности агроландшафтов для возделывания овощных, плодовых, лекарственных, декоративных культур и винограда

	<p>компонентов.</p> <p>13. Свойства компонентов. Элементы компонентов. Вещественные, энергетические и информационные связи компонентов ландшафта.</p> <p>14. Зональность, а зональность.</p> <p>15. Учение о морфологической структуре ландшафта.</p> <p>16. Фация.</p> <p>17. Урочище.</p> <p>18. Местность.</p> <p>19. Вертикальная и горизонтальная структура ландшафтов.</p> <p>20. Обратимые и необратимые изменения структуры ландшафта. Инвариант ландшафта.</p> <p>21. Саморегуляция, саморазвитие и устойчивость природных геосистем.</p> <p>22. Ритмика природной геосистемы.</p> <p>23. Факторы и история формирования природно-антропогенных ландшафтов.</p> <p>24. Сущность современного процесса взаимодействия природы и общества.</p> <p>25. Классификации антропогенных ландшафтов.</p> <p>26. Сельскохозяйственные ландшафты. Особенности структуры и функционирования сельскохозяйственных ландшафтов Представление о культурных ландшафтах.</p> <p>27. Принцип природно-антропогенной совместимости.</p> <p>28. Оценка пригодности ландшафта для возделывания сельскохозяйственных культур</p>	
--	--	--

Шкала и критерии оценивания ответа обучающегося представлены в таблице.

Шкала	Критерии оценивания
Оценка «зачтено»	<p>знание программного материала, усвоение основной и дополнительной литературы, рекомендованной программой дисциплины, правильное решение задачи (допускается наличие малозначительных ошибок или недостаточно полное раскрытие содержание вопроса, или погрешность непринципиального характера в ответе на вопросы).</p> <p>Дополнительным условием получения оценки «зачтено» могут стать хорошие показатели в ходе проведения текущего контроля и систематическая активная работа на учебных занятиях.</p>
Оценка «не зачтено»	<p>пробелы в знаниях основного программного материала, принципиальные ошибки при ответе на вопросы.</p>

4.2.2 Экзамен

Экзамен не предусмотрен учебным планом.

4.2.3. Курсовой проект/курсовая работа

Курсовой проект/курсовая работа не предусмотрены учебным планом

ЛИСТ РЕГИСТРАЦИИ ИЗМЕНЕНИЙ

Номер измене- ния	Номера листов			Основание для внесения изменений	Подпись	Расшифровка подписи	Дата внесе- ния измене- ния
	замененных	новых	аннулированных				

