

Документ подписан простой электронной подписью
Информация о владельце:
ФИО: Минаев Евгений Анатольевич
Должность: Директор Института агроэкологии
Дата подписания: 29.01.2024 14:13:07
Уникальный программный идентификатор:
228e9f4f78f4404f7c9d659181ea0dcc42a2a144

МИНИСТЕРСТВО СЕЛЬСКОГО ХОЗЯЙСТВА РОССИЙСКОЙ ФЕДЕРАЦИИ

**Федеральное государственное бюджетное образовательное учреждение
высшего образования**

«ЮЖНО-УРАЛЬСКИЙ ГОСУДАРСТВЕННЫЙ АГРАРНЫЙ УНИВЕРСИТЕТ»

ИНСТИТУТ АГРОЭКОЛОГИИ – филиал ФГБОУ ВО ЮЖНО-УРАЛЬСКИЙ ГАУ

УТВЕРЖДАЮ

Декан агрономического факультета

 А. А. Калганов

« 22 » марта 2019 г.

Кафедра «Агротехнология, селекция и семеноводство»

Рабочая программа дисциплины

Б1.О.08 ГЕОДЕЗИЯ

Направление подготовки **35.03.05 Садоводство**

Профиль **Декоративное садоводство и ландшафтный дизайн**

Уровень высшего образования – бакалавриат

Квалификация – бакалавр

Форма обучения – заочная

Миасское
2019

Рабочая программа дисциплины «Геодезия» составлена в соответствии с требованиями Федерального государственного образовательного стандарта высшего образования (ФГОС ВО), утвержденного Приказом Министерства образования и науки Российской Федерации от 01.08.2017 № 737. Рабочая программа предназначена для подготовки бакалавра по направлению **35.03.05 Садоводство**, профиль – **Декоративное садоводство и ландшафтный дизайн**.

Настоящая рабочая программа дисциплины составлена в рамках основной профессиональной образовательной программы (ОПОП) и учитывает особенности обучения при инклюзивном образовании лиц с ограниченными возможностями здоровья (ОВЗ) и инвалидов.

Составитель – старший преподаватель

Н.А. Теличкина

Рабочая программа дисциплины обсуждена на заседании кафедры агротехнологии, селекции и семеноводства

«20» марта 2019 г. (протокол № 7).

Зав. кафедрой агротехнологии, селекции и семеноводства,
кандидат технических наук, доцент

О. С. Батраева

Рабочая программа дисциплины одобрена учебно-методической комиссией Института агроэкологии

«21» марта 2019 г. (протокол № 3).

Председатель учебно-методической
комиссии, кандидат сельскохозяйственных наук

Е. С. Иванова

Зам. директора по информационно-библиотечному
обслуживанию НБ ФГБОУ ВО ЮУрГАУ

Е. В. Красножон

СОДЕРЖАНИЕ

1. Планируемые результаты обучения по дисциплине, соотнесенные с планируемыми результатами освоения ОПОП.....	4
1.1. Цель и задачи дисциплины.....	4
1.2. Компетенции и индикаторы их достижений	4
2. Место дисциплины в структуре ОПОП	5
3. Объем дисциплины и виды учебной работы.....	5
3.1. Распределение объема дисциплины по видам учебной работы	5
3.2. Распределение учебного времени по разделам и темам.....	5
4. Структура и содержание дисциплины	5
4.1. Содержание дисциплины	5
4.2. Содержание лекций.....	7
4.3. Содержание лабораторных занятий	7
4.4. Содержание практических занятий	7
4.5. Виды и содержание самостоятельной работы обучающихся	8
4.5.1. Виды самостоятельной работы обучающихся	8
4.5.2. Содержание самостоятельной работы обучающихся.....	8
5. Учебно-методическое обеспечение самостоятельной работы обучающихся по дисциплине	9
6. Фонд оценочных средств для проведения промежуточной аттестации обучающихся по дисциплине	9
7. Основная и дополнительная учебная литература, необходимая для освоения дисциплины	9
8. Ресурсы информационно-телекоммуникационной сети «Интернет», необходимые для освоения дисциплины.....	10
9. Методические указания для обучающихся по освоению дисциплины	10
10. Информационные технологии, используемые при осуществлении образовательного процесса по дисциплине, включая перечень программного обеспечения и информационных справочных систем	11
11. Материально-техническая база, необходимая для осуществления образовательного процесса по дисциплине.....	11
Приложение. Фонд оценочных средств.....	12
Лист регистрации изменений.....	27

1. Планируемые результаты обучения по дисциплине, соотнесенные с планируемыми результатами освоения ОПОП

1.1. Цель и задачи дисциплины

Бакалавр по направлению подготовки 35.03.05 Садоводство должен быть подготовлен к следующим типам профессиональной деятельности: производственно-технологической.

Цель дисциплины – сформировать у обучающихся знания, практические умения и навыки (в соответствии с формируемыми компетенциями); научить студентов работать с современными геодезическими приборами, читать и создавать топографические планы и карты; применять геодезические инструменты на всех этапах проведения геодезических работ, как в полевых, так и в камеральных условиях.

Задачи дисциплины:

- изучение основных принципов работы с геодезическими приборами;
- изучение основных видов геодезических работ, используемых при ландшафтном анализе территории и землеустроительном проектировании.

1.2. Компетенции и индикаторы их достижений

ОПК-1. Способен решать типовые задачи профессиональной деятельности на основе знаний основных законов математических и естественных наук с применением информационно-коммуникационных технологий.

Код и наименование индикатора достижения компетенции	Формируемые ЗУН		
	знания	умения	навыки
ИД-1 _{ОПК-1} Использует основные законы естественно-научных дисциплин для решения стандартных задач в области садоводства с применением информационно-коммуникационных технологий	Обучающийся должен знать: виды основных геодезических работ и методы их производства; способы математической обработки результатов измерений – (Б1.О.08 –3.1)	Обучающийся должен уметь: применять геодезические инструменты на всех этапах проведения ландшафтного анализа территории и землеустроительного проектирования – (Б1.О.08 – У.1)	Обучающийся должен владеть: навыками выполнения съемочных и разбивочных геодезических работ с применением информационно-коммуникационных технологий – (Б1.О.08 – Н.1)

ОПК-2. Способен использовать нормативные правовые акты и оформлять специальную документацию в профессиональной деятельности.

Код и наименование индикатора достижения компетенции	Формируемые ЗУН		
	знания	умения	навыки
ИД-1 _{ОПК-2} Использует существующие нормативные документы по вопросам сельского хозяйства, нормы и регламенты проведения работ в области садоводства, оформляет специальные документы для осуществления профессиональной деятельности	Обучающийся должен знать: нормативные документы в области геодезии, нормы и регламенты проведения геодезических работ – (Б1.О.08 –3.2)	Обучающийся должен уметь: оформлять специальные документы при проведении геодезических работ – (Б1.О.08 – У.2)	Обучающийся должен владеть: навыками работы с нормативными документами в области геодезии, оформления специальных документов при проведении геодезических работ – (Б1.О.08 – Н.2)

2. Место дисциплины в структуре ОПОП

Дисциплина «Геодезия» относится к обязательной части основной профессиональной образовательной программы бакалавриата.

3. Объем дисциплины и виды учебной работы

Объем дисциплины составляет 3 зачетных единицы (ЗЕТ), 108 академических часов (далее часов). Дисциплина изучается на 1 курсе.

3.1. Распределение объема дисциплины по видам учебной работы

Вид учебной работы	Количество часов
Контактная работа (всего)	22
В том числе:	
Лекции (Л)	10
Лабораторные занятия (ЛЗ)	12
Практические занятия (ПЗ)	–
Самостоятельная работа обучающихся (СР)	82
Контроль	4
Итого	108

3.2. Распределение учебного времени по разделам и темам

№ темы	Наименование раздела и тем	Всего часов	в том числе				Контроль
			контактная работа			СР	
			Л	ЛЗ	ПЗ		
1	2	3	4	5	6	7	8
Раздел 1. Топографические карты и планы							
1.1.	Введение. Основные понятия	12	2	2	–	8	×
1.2.	Ориентирование линий	10	2	–	–	8	×
1.3.	Рельеф земной поверхности	10	2	–	–	8	×
1.4.	Определение площадей	10	–	2	–	8	×
Раздел 2. Геодезические измерения							
2.1.	Элементы теории ошибок измерений	8	–	–	–	8	×
2.2.	Линейные измерения	8	–	–	–	8	×
2.3.	Угловые измерения	14	2	4	–	8	×
2.4.	Нивелирование	14	2	4	–	8	×
2.5.	Геодезические сети	8	–	–	–	8	×
2.6.	Топографическая съемка местности	10	–	–	–	10	×
	Контроль	4	×	×	×	×	4
	Итого	108	10	12	×	82	4

4. Структура и содержание дисциплины

4.1. Содержание дисциплины

Раздел 1. Топографические карты и планы

Введение. Основные понятия. Предмет геодезии и составляющие ее дисциплины. Топография. Федеральный закон о геодезии и картографии. Формы и размеры Земли. Метод картографических проекций. Системы координат, применяемые в геодезии. Географические и плоско-прямоугольные координаты. Карта, план, профиль. Различия между картой и планом. Масштабы карт и планов: численный, линейный, поперечный. Точность масштаба. Но-

менклатура карт и планов. Условные знаки планов и карт: масштабные, внемасштабные, линейные, пояснительные. Приборы, используемые при работе с планом и картой.

Ориентирование линий. Истинные и магнитные азимуты. Дирекционные углы. Румбы. Сближение меридианов. Склонение магнитной стрелки. Определение ориентирных углов по карте.

Рельеф земной поверхности. Основные формы рельефа местности. Уровенная поверхность. Горизонтالي и их свойства. Направление и крутизна ската. Уклон. Заложение. Абсолютные и относительные высоты точек земной поверхности. Задачи, решаемые по топографическому плану: определение превышения и отметок точек, построение профиля по заданному направлению, определение крутизны ската, проведение линий под заданным уклоном, определение границ и площади водосборного бассейна, уклона реки. Ландшафтный анализ территории.

Определение площадей. Способы определения площадей. Понятие об аналитическом способе вычисления площадей. Графический способ. Определение площадей палетками. Механический способ. Полярный планиметр, его устройство, работа с ним. Определение цены деления планиметра. Составление экспликации земельных угодий на планах землепользования.

Раздел 2. Геодезические измерения

Элементы теории ошибок измерений. Единицы измерений, применяемые в геодезии. Виды измерений. Виды ошибок измерений. Оценка точности топографо-геодезических измерений. Детальность, полнота и точность планово-картографического материала. Решение задач по теории ошибок измерений. Требования к оформлению результатов полевых измерений и их обработке.

Линейные измерения. Способы измерения длин линий. Механические приборы для непосредственного измерения длин линий. Компарирование мерных приборов. Оптические дальномеры. Свето- и радиодальномеры. Определение неприступных расстояний. Измерение длин линий мерными лентами. Вешение линий.

Угловые измерения. Принцип измерения горизонтальных и вертикальных углов. Принципиальная схема теодолита. Классификация отечественных теодолитов, маркировка. Виды отсчетных устройств. Уровни. Зрительная труба теодолита. Способы оцифровки угломерных кругов. Место нуля. Поверки и юстировки теодолита. Устройство оптического теодолита (4Т30П). Последовательность определения горизонтальных и вертикальных углов. Измерение горизонтальных и наклонных расстояний по дальномерным нитям.

Нивелирование. Задачи и методы нивелирования. Сущность и способы геометрического нивелирования. Нивелирование из середины. Нивелирование вперед. Классификация отечественных нивелиров, маркировка. Принципиальная схема нивелира. Устройство нивелира 2Н-3Л. Поверки и юстировки нивелира. Нивелирные рейки. Вычисление превышений. Горизонт прибора. Нивелирование поверхности по квадратам. Порядок работы с нивелиром. Тригонометрическое нивелирование.

Геодезические сети. Геодезическая сеть, ее назначение, виды, классификация. Общие понятия о плановых и высотных геодезических сетях. Государственные плановые и высотные геодезические сети. Сети сгущения, съемочные сети. Геодезические знаки, устанавливаемые на местности. Кронштадтский футшток.

Топографическая съемка местности. Тахеометрическая съемка. Производство работ при тахеометрической съемке местности. Привязка теодолитно-нивелирного хода к пунктам обоснования (реперам). Тахеометрическая съемка с точек съемочного обоснования ситуации и рельефа. Работа на станции. Ведение журнала измерений. Камеральные работы. Обработка журнала тахеометрической съемки и вычисление отметок съемочных пикетов. Тахеометрические таблицы. Составление и оформление топографического плана участка местности. Организация топографо-геодезических работ. Мензульная съемка. Оборудование и приемы мензульной съемки. Производство мензульной крупномасштабной съемки. Фототопографическая съемка.

4.2. Содержание лекций

№ лекции	Краткое содержание лекции	Количество часов
1.	Введение. Основные понятия. Предмет геодезии и составляющие ее дисциплины. Формы и размеры Земли. Метод картографических проекций. Системы координат, применяемые в геодезии. Географические и плоско-прямоугольные координаты. Карта, план, профиль. Различия между картой и планом. Масштабы карт и планов: численный, линейный, поперечный. Точность масштаба. Номенклатура карт и планов.	2
2.	Ориентирование линий. Истинные и магнитные азимуты. Дирекционные углы. Румбы. Сближение меридианов. Склонение магнитной стрелки.	2
3.	Рельеф земной поверхности. Горизонтали и их свойства. Направление и крутизна ската. Уклон. Заложение. Абсолютные и относительные высоты точек земной поверхности. Задачи, решаемые по топографическому плану: определение превышения и отметок точек, построение профиля по заданному направлению, определение крутизны ската, проведение линий под заданным уклоном, определение границ и площади водосборного бассейна, уклона реки. Ландшафтный анализ территории.	2
4.	Угловые измерения. Принцип измерения горизонтальных и вертикальных углов. Принципиальная схема теодолита. Виды отсчетных устройств. Уровни. Зрительная труба теодолита. Способы оцифровки угломерных кругов. Место нуля. Устройство оптического теодолита (4Т30П). Измерение горизонтальных и наклонных расстояний по дальномерным нитям. Тахеометрическая съемка. Производство работ при тахеометрической съемке местности. Составление и оформление топографического плана участка местности.	2
5.	Нивелирование. Задачи и методы нивелирования. Сущность и способы геометрического нивелирования. Нивелирование из середины. Нивелирование вперед. Принципиальная схема нивелира. Устройство нивелира 2Н-3Л. Нивелирные рейки. Вычисление превышений. Горизонт прибора. Нивелирование поверхности по квадратам. Порядок работы с нивелиром. Тригонометрическое нивелирование.	2
Итого		10

4.3. Содержание лабораторных занятий

№ п/п	Наименование лабораторных занятий	Количество часов
1.	Определение горизонтальных расстояний с помощью масштабов.	2
2.	Определение площадей земельных угодий.	2
3.	Работа с техническим теодолитом. Теодолитная съемка.	4
4.	Работа с нивелиром. Нивелирование.	4
Итого		12

4.4. Содержание практических занятий

Практические занятия не предусмотрены учебным планом.

4.5. Виды и содержание самостоятельной работы обучающихся

4.5.1. Виды самостоятельной работы обучающихся

Виды самостоятельной работы обучающихся	Количество часов
Подготовка к лабораторным занятиям и к защите лабораторных работ	18
Самостоятельное изучение отдельных тем и вопросов	24
Выполнение контрольной работы	32
Подготовка к промежуточной аттестации	8
Итого	82

4.5.2. Содержание самостоятельной работы обучающихся

№ п/п	Наименование тем и вопросов	Количество часов
1.	Введение. Основные понятия. Федеральный закон о геодезии и картографии (основные положения). Топография. Условные знаки планов и карт: масштабные, внемасштабные, линейные, пояснительные. Приборы, используемые при работе с планом и картой.	8
2.	Ориентирование линий. Определение ориентирных углов по карте.	8
3.	Рельеф земной поверхности. Основные формы рельефа местности. Уровенная поверхность.	8
4.	Определение площадей. Способы определения площадей. Понятие об аналитическом способе вычисления площадей. Графический способ. Определение площадей палетками. Механический способ. Полярный планиметр, его устройство, работа с ним. Определение цены деления планиметра. Составление экспликации земельных угодий на планах землепользования.	8
5.	Элементы теории ошибок измерений. Единицы измерений, применяемые в геодезии. Виды измерений. Виды ошибок измерений. Оценка точности топографо-геодезических измерений. Детальность, полнота и точность планово-картографического материала. Решение задач по теории ошибок измерений. Требования к оформлению результатов полевых измерений и их обработке.	8
6.	Линейные измерения. Способы измерения длин линий. Механические приборы для непосредственного измерения длин линий. Компарирование мерных приборов. Оптические дальномеры. Свето- и радиодальномеры. Определение неприступных расстояний. Измерение длин линий мерными лентами. Вешение линий.	8
7.	Угловые измерения. Поверки и юстировки теодолита. Классификация отечественных теодолитов, маркировка.	8
8.	Нивелирование. Поверки и юстировки нивелира. Классификация отечественных нивелиров, маркировка. Современные геодезические приборы.	8
9.	Геодезические сети. Геодезическая сеть, ее назначение, виды, классификация. Общие понятия о плановых и высотных геодезических сетях. Государственные плановые и высотные геодезические сети. Сети сгущения, съемочные сети. Геодезические знаки, устанавливаемые на местности. Кронштадтский футшток.	8
10.	Топографическая съемка местности. Привязка теодолитно-нивелирного хода к пунктам обоснования (реперам). Тахеометрическая съемка с точек съемочного обоснования ситуации и рельефа. Работа на станции. Ведение журнала измерений. Камеральные работы. Обработка журнала тахеометрической съемки и вычисление отметок съемочных	10

пикетов. Тахеометрические таблицы. Организация топографо-геодезических работ. Мензуральная съемка. Оборудование и приемы мензуральной съемки. Производство мензуральной крупномасштабной съемки. Фототопографическая съемка.	
Итого	82

5. Учебно-методическое обеспечение самостоятельной работы обучающихся по дисциплине

Учебно-методические разработки имеются в Научной библиотеке ФГБОУ ВО Южно-Уральский ГАУ:

1. Геодезия и землеустройство [Электронный ресурс] : метод. указания для самостоятельной работы студентов / сост. Н. А. Теличкина ; Южно-Уральский ГАУ, Институт агроэкологии .– Миасское: Южно-Уральский ГАУ, 2017 .– 24 с. : ил. Режим доступа: <http://nb.sursau.ru:8080/webdocs/iae/ppm014.pdf>

2. Топографические карты и планы [Электронный ресурс] : метод. указ. для лабораторных работ по геодезии для бакалавров очной и заочной форм обучения, обучающихся по направлениям подготовки: 35.03.03 Агрехимия и агропочвоведение, 35.03.04 Агрономия, 35.03.05 Садоводство / сост. Теличкина Н. А. ; Южно-Уральский ГАУ, Институт агроэкологии .— Миасское: Южно-Уральский ГАУ, 2019 .— 31 с. : ил., табл. — С прил. Режим доступа: <http://nb.sursau.ru:8080/webdocs/iae/ppm133.pdf>

3. Геодезические приборы. Теодолиты и нивелиры [Электронный ресурс] : учеб.-метод. разработка для лабораторных работ [для бакалавров по направлениям 35.03.03 "Агрехимия и агропочвоведение", 35.03.04 "Агрономия", 35.03.05 "Садоводство", 35.03.07 "Технология производства и переработки с.-х. продукции"] / Теличкина Н. А. ; Южно-Уральский ГАУ, Институт агроэкологии .— Челябинск: Южно-Уральский ГАУ, 2016 .— 52 с. : ил., табл. Режим доступа: <http://nb.sursau.ru:8080/webdocs/iae/ppm003.pdf>

4. Геодезия [Электронный ресурс] : метод. указ. к выполнению контрольной работы для студентов заочной формы обучения, обучающихся по направлению подготовки 35.03.05 Садоводство, профиль - Декоративное садоводство и ландшафтный дизайн / сост. Теличкина Н. А. ; Южно-Уральский ГАУ, Институт агроэкологии – Миасское: Южно-Уральский ГАУ, 2019.— 22 с. : ил., табл.— С прил. Режим доступа: <http://nb.sursau.ru:8080/webdocs/iae/ppm134.pdf>

6. Фонд оценочных средств для проведения промежуточной аттестации обучающихся по дисциплине

Для установления соответствия уровня подготовки обучающихся требованиям ФГОС ВО разработан фонд оценочных средств для текущего контроля успеваемости и проведения промежуточной аттестации обучающихся по дисциплине. Фонд оценочных средств представлен в Приложении.

7. Основная и дополнительная учебная литература, необходимая для освоения дисциплины

Основная и дополнительная учебная литература имеется в Научной библиотеке и электронной информационно-образовательной среде ФГБОУ ВО Южно-Уральский ГАУ.

Основная:

1. Дьяков, Б.Н. Геодезия [Электронный ресурс] : учебник / Б.Н. Дьяков. – Электрон. дан. – Санкт-Петербург : Лань, 2018. – 416 с. – Режим доступа: <https://e.lanbook.com/book/102589>

2. Брынь, М.Я. Инженерная геодезия и геоинформатика. Краткий курс [Электронный ресурс] : учебник / М.Я. Брынь, Е.С. Богомоллова, В.А. Коугия [и др.]. – Электрон. дан. – СПб. : Лань, 2015. – 286 с. – Режим доступа: http://e.lanbook.com/books/element.php?pl1_id

3. Глухих, М.А. Землеустройство с основами геодезии [Электронный ресурс] : учебное пособие / М.А. Глухих. – Электрон. дан. – Санкт-Петербург : Лань, 2018. – 168 с. – Режим доступа: <https://e.lanbook.com/book/101850>

Дополнительная:

1. Азаров, Б.Ф. Геодезическая практика [Электронный ресурс] : учебное пособие / Б.Ф. Азаров, И.В. Карелина, Г.И. Мурадова [и др.]. — Электрон. дан. — СПб. : Лань, 2015. — 288 с. — Режим доступа: http://e.lanbook.com/books/element.php?pl1_id=65947

2. Коугия В. А. Определение площадей объектов недвижимости [Электронный ресурс] : учебное пособие. — Электрон. дан. — СПб. : Лань, 2013. — 112 с. — Режим доступа: http://e.lanbook.com/books/element.php?pl1_id=4645

3. Полежаева, Е.Ю. Современный электронный геодезический инструментарий (Виды, метод и способы работы) : учебное пособие / Е.Ю. Полежаева. - Самара : Самарский государственный архитектурно-строительный университет, 2010. - 119 с. ; То же [Электронный ресурс] - URL: <http://biblioclub.ru/index.php?page=book&id=143894>

Периодические издания:

1. Инженерные изыскания / под ред. М.И. Богданов - М. : Геомаркетинг [Электронный ресурс]. - URL: <http://biblioclub.ru/index.php?page=book&id=221761>

8. Ресурсы информационно-телекоммуникационной сети «Интернет», необходимые для освоения дисциплины

1. Единое окно доступа к учебно-методическим разработкам <https://roypragay.pdf>
2. ЭБС «Лань» <http://e.lanbook.com/>
3. Университетская библиотека ONLINE <http://biblioclub.ru>
4. Научная электронная библиотека eLibrary <https://elibrary.ru>

9. Методические указания для обучающихся по освоению дисциплины

Учебно-методические разработки имеются в Научной библиотеке и электронной информационно-образовательной среде ФГБОУ ВО Южно-Уральский ГАУ.

1. Геодезия и землеустройство [Электронный ресурс] : метод. указания для самостоятельной работы студентов / сост. Н. А. Теличкина ; Южно-Уральский ГАУ, Институт агроэкологии .— Миасское: Южно-Уральский ГАУ, 2017 .— 24 с. : ил. Режим доступа: <http://nb.sursau.ru:8080/webdocs/iae/ppm014.pdf>

2. Топографические карты и планы [Электронный ресурс] : метод. указ. для лабораторных работ по геодезии для бакалавров очной и заочной форм обучения, обучающихся по направлениям подготовки: 35.03.03 Агрехимия и агропочвоведение, 35.03.04 Агрономия, 35.03.05 Садоводство / сост. Теличкина Н. А. ; Южно-Уральский ГАУ, Институт агроэкологии .— Миасское: Южно-Уральский ГАУ, 2019 .— 31 с. : ил., табл. — С прил. Режим доступа: <http://nb.sursau.ru:8080/webdocs/iae/ppm133.pdf>

3. Геодезические приборы. Теодолиты и нивелиры [Электронный ресурс] : учеб.-метод. разработка для лабораторных работ [для бакалавров по направлениям 35.03.03 "Агрехимия и агропочвоведение", 35.03.04 "Агрономия", 35.03.05 "Садоводство", 35.03.07 "Технология производства и переработки с.-х. продукции"] / Теличкина Н. А. ; Южно-Уральский ГАУ, Институт агроэкологии .— Челябинск: Южно-Уральский ГАУ, 2016 .— 52 с. : ил., табл. Режим доступа: <http://nb.sursau.ru:8080/webdocs/iae/ppm003.pdf>

4. Геодезия [Электронный ресурс] : метод. указ. к выполнению контрольной работы для студентов заочной формы обучения, обучающихся по направлению подготовки 35.03.05 Садоводство, профиль - Декоративное садоводство и ландшафтный дизайн / сост. Теличкина Н. А. ; Южно-Уральский ГАУ, Институт агроэкологии – Миасское: Южно-Уральский ГАУ, 2019.— 22 с. : ил., табл.— С прил. Режим доступа: <http://nb.sursau.ru:8080/webdocs/iae/ppm134.pdf>

10. Информационные технологии, используемые при осуществлении образовательного процесса по дисциплине, включая перечень программного обеспечения и информационных справочных систем

В Научной библиотеке с терминальных станций предоставляется доступ к базам данных:

- КонсультантПлюс (справочные правовые системы) <http://www.consultant.ru/>;
- Профессиональные справочные системы Техэксперт <http://www.cntd.ru/>;
- Автоматизированная справочная система «Сельхозтехника» <http://www.agrobase.ru/>.

Программное обеспечение:

- Microsoft Win Starter 7 Russian Academic Open 1 License No Level Legalization Get Genuine, Лицензионный договор № 47544514 от 15.10.2010
- Microsoft Windows Professional 7 Russian Upgrade Academic OPEN 1 License No Level, Лицензионный договор № 47544515 от 15.10.2010
- Microsoft Office 2010 Russian Academic OPEN 1 License NoLevel, Лицензионный договор № 47544515 от 15.10.2010
- Антивирус Kaspersky Endpoint Security для бизнеса, Лицензионный договор № 17E0-161220-114550-750-604 от 20.12.16
- Операционная система специального назначения «AstraLinuxSpecialEdition» с офисной программой LibreOffice (ЮУрГАУ), Лицензионный договор № РБТ-14/1653-01-ВУЗ от 14.03.2018 (Бессрочная).

11. Материально-техническая база, необходимая для осуществления образовательного процесса по дисциплине

Перечень учебных лабораторий, аудиторий, компьютерных классов

1. Учебная аудитория для проведения занятий лекционного типа, оснащенная мультимедийным оборудованием (компьютер и видеопроектор) 103, 202.
2. Учебная аудитория для проведения практических занятий, занятий семинарского типа, групповых и индивидуальных консультаций, текущего контроля и промежуточной аттестации 103, 315.
3. Учебная лаборатория 212.
4. Помещения для самостоятельной работы обучающихся 103, 308, 317 и малый читальный зал библиотеки.

Перечень основного учебно-лабораторного оборудования

1. Комплект топографических карт
2. Буссоль ОБК-1
3. Теодолит 4Т30П со штативом и рейкой нивелирной телескопической
4. Нивелир
5. Рейка нивелирная
6. Планиметр

ФОНД ОЦЕНОЧНЫХ СРЕДСТВ

для текущего контроля успеваемости и проведения промежуточной аттестации
обучающихся

СОДЕРЖАНИЕ

1. Компетенции и их индикаторы, формируемые в процессе освоения дисциплины	14
2. Показатели, критерии и шкала оценивания индикаторов достижения компетенций.....	14
3. Типовые контрольные задания и (или) иные материалы, необходимые для оценки знаний, умений, навыков и (или) опыта деятельности, характеризующих сформированность компетенций в процессе освоения дисциплины.....	16
4. Методические материалы, определяющие процедуры оценивания знаний, умений, навыков и (или) опыта деятельности, характеризующих сформированность компетенций ...	17
4.1. Оценочные средства для проведения текущего контроля успеваемости.....	17
4.1.1. Контрольная работа	17
4.1.2. Оценивание отчета по лабораторной работе.....	18
4.1.3. Тестирование	19
4.2. Процедуры и оценочные средства для проведения промежуточной аттестации.....	23
4.2.1. Зачет.....	23
4.2.2. Экзамен	26

1. Компетенции и их индикаторы, формируемые в процессе освоения дисциплины

ОПК-1. Способен решать типовые задачи профессиональной деятельности на основе знаний основных законов математических и естественных наук с применением информационно-коммуникационных технологий.

Код и наименование индикатора достижения компетенции	Формируемые ЗУН			Наименование оценочных средств
	знания	умения	навыки	
ИД-1 _{ОПК-1} Использует основные законы естественнонаучных дисциплин для решения стандартных задач в области садоводства с применением информационно-коммуникационных технологий	Обучающийся должен знать: виды основных геодезических работ и методы их производства; способы математической обработки результатов измерений – (Б1.О.08 – 3.1)	Обучающийся должен уметь применять геодезические инструменты на всех этапах проведения ландшафтного анализа территории и землеустроительного проектирования – (Б1.О.08 – У.1)	Обучающийся должен владеть навыками выполнения съемочных и разбивочных геодезических работ с применением информационно-коммуникационных технологий – (Б1.О.08 – Н.1)	Текущая аттестация: - контрольная работа; - отчет по лабораторной работе; - тестирование Промежуточная аттестация: - зачет

ОПК-2. Способен использовать нормативные правовые акты и оформлять специальную документацию в профессиональной деятельности.

Код и наименование индикатора достижения компетенции	Формируемые ЗУН			Наименование оценочных средств
	знания	умения	навыки	
ИД-1 _{ОПК-2} Использует существующие нормативные документы по вопросам сельского хозяйства, нормы и регламенты проведения работ в области садоводства, оформляет специальные документы для осуществления профессиональной деятельности	Обучающийся должен знать: нормативные документы в области геодезии, нормы и регламенты проведения геодезических работ – (Б1.О.08 – 3.2)	Обучающийся должен уметь: оформлять специальные документы при проведении геодезических работ – (Б1.О.08 – У.2)	Обучающийся должен владеть: навыками работы с нормативными документами в области геодезии, оформления специальных документов при проведении геодезических работ – (Б1.О.08 – Н.2)	Текущая аттестация: - контрольная работа; - отчет по лабораторной работе; - тестирование Промежуточная аттестация: - зачет

2. Показатели, критерии и шкала оценивания индикаторов достижения компетенций

Формируемые ЗУН	Критерии и шкала оценивания результатов обучения по дисциплине			
	Недостаточный уровень	Достаточный уровень	Средний уровень	Высокий уровень
Б1.О.08 –	Обучающийся не	Обучающийся	Обучающийся	Обучающийся

3.1	знает виды основных геодезических работ и методы их производства; способы математической обработки результатов измерений	слабо знает виды основных геодезических работ и методы их производства; способы математической обработки результатов измерений	знает с незначительными ошибками и отдельными пробелами виды основных геодезических работ и методы их производства; способы математической обработки результатов измерений	знает с требуемой степенью полноты и точности виды основных геодезических работ и методы их производства; способы математической обработки результатов измерений
Б1.О.08 – 3.2	Обучающийся не знает нормативные документы в области геодезии, нормы и регламенты проведения геодезических работ	Обучающийся слабо знает нормативные документы в области геодезии, нормы и регламенты проведения геодезических работ	Обучающийся знает с незначительными ошибками и отдельными пробелами нормативные документы в области геодезии, нормы и регламенты проведения геодезических работ	Обучающийся знает с требуемой степенью полноты и точности нормативные документы в области геодезии, нормы и регламенты проведения геодезических работ
Б1.О.08 – У.1	Обучающийся не умеет применять геодезические инструменты на всех этапах проведения ландшафтного анализа территории и землеустроительного проектирования	Обучающийся слабо умеет применять геодезические инструменты на всех этапах проведения ландшафтного анализа территории и землеустроительного проектирования	Обучающийся умеет с незначительными затруднениями применять геодезические инструменты на всех этапах проведения ландшафтного анализа территории и землеустроительного проектирования	Обучающийся умеет применять геодезические инструменты на всех этапах проведения ландшафтного анализа территории и землеустроительного проектирования
Б1.О.08 – У.2	Обучающийся не умеет оформлять специальные документы при проведении геодезических работ	Обучающийся слабо умеет оформлять специальные документы при проведении геодезических работ	Обучающийся умеет с незначительными затруднениями оформлять специальные документы при проведении геодезических работ	Обучающийся умеет оформлять специальные документы при проведении геодезических работ
Б1.О.08 – Н.1	Обучающийся не владеет навыками выполнения съемочных и разбивочных геодезических работ с применением ин-	Обучающийся слабо владеет навыками выполнения съемочных и разбивочных геодезических работ с приме-	Обучающийся владеет с небольшими затруднениями навыками выполнения съемочных и разбивочных	Обучающийся свободно владеет навыками выполнения съемочных и разбивочных геодезических работ с приме-

	формационно-коммуникационных технологий	нием информационно-коммуникационных технологий	геодезических работ с применением информационно-коммуникационных технологий	нием информационно-коммуникационных технологий
Б1.О.08 – Н.2	Обучающийся не владеет навыками работы с нормативными документами в области геодезии, оформления специальных документов при проведении геодезических работ	Обучающийся слабо владеет навыками работы с нормативными документами в области геодезии, оформления специальных документов при проведении геодезических работ	Обучающийся владеет с небольшими затруднениями навыками работы с нормативными документами в области геодезии, оформления специальных документов при проведении геодезических работ	Обучающийся свободно владеет навыками работы с нормативными документами в области геодезии, оформления специальных документов при проведении геодезических работ

3. Типовые контрольные задания и (или) иные материалы, необходимые для оценки знаний, умений, навыков и (или) опыта деятельности, характеризующих сформированность компетенций в процессе освоения дисциплины

Типовые контрольные задания и материалы, необходимые для оценки знаний, умений и навыков, содержатся в учебно-методических разработках, приведенных ниже.

1. Геодезия и землеустройство [Электронный ресурс] : метод. указания для самостоятельной работы студентов / сост. Н. А. Теличкина ; Южно-Уральский ГАУ, Институт агроэкологии .– Миасское: Южно-Уральский ГАУ, 2017 .– 24 с. : ил. Режим доступа: <http://nb.sursau.ru:8080/webdocs/iae/ppm014.pdf>

2. Топографические карты и планы [Электронный ресурс] : метод. указ. для лабораторных работ по геодезии для бакалавров очной и заочной форм обучения, обучающихся по направлениям подготовки: 35.03.03 Агрехимия и агропочвоведение, 35.03.04 Агрономия, 35.03.05 Садоводство / сост. Теличкина Н. А. ; Южно-Уральский ГАУ, Институт агроэкологии .— Миасское: Южно-Уральский ГАУ, 2019 .— 31 с. : ил., табл. — С прил. Режим доступа: <http://nb.sursau.ru:8080/webdocs/iae/ppm133.pdf>

3. Геодезические приборы. Теодолиты и нивелиры [Электронный ресурс] : учеб.-метод. разработка для лабораторных работ [для бакалавров по направлениям 35.03.03 "Агрехимия и агропочвоведение", 35.03.04 "Агрономия", 35.03.05 "Садоводство", 35.03.07 "Технология производства и переработки с.-х. продукции"] / Теличкина Н. А. ; Южно-Уральский ГАУ, Институт агроэкологии .— Челябинск: Южно-Уральский ГАУ, 2016 .— 52 с. : ил., табл. Режим доступа: <http://nb.sursau.ru:8080/webdocs/iae/ppm003.pdf>

4. Геодезия [Электронный ресурс] : метод. указ. к выполнению контрольной работы для студентов заочной формы обучения, обучающихся по направлению подготовки 35.03.05 Садоводство, профиль - Декоративное садоводство и ландшафтный дизайн / сост. Теличкина Н. А. ; Южно-Уральский ГАУ, Институт агроэкологии – Миасское: Южно-Уральский ГАУ, 2019.— 22 с. : ил., табл.— С прил. Режим доступа: <http://nb.sursau.ru:8080/webdocs/iae/ppm134.pdf>

4. Методические материалы, определяющие процедуры оценивания знаний, умений, навыков и (или) опыта деятельности, характеризующих сформированность компетенций

В данном разделе методические материалы, определяющие процедуры оценивания знаний, умений, навыков и (или) опыта деятельности, приведены применительно к каждому из используемых видов текущего контроля успеваемости и промежуточной аттестации обучающихся.

4.1. Оценочные средства для проведения текущего контроля успеваемости

4.1.1. Контрольная работа

Контрольная работа проводится для оценки качества самостоятельного освоения студентом образовательной программы по отдельным темам дисциплины. Работа оценивается по усмотрению преподавателя оценкой «зачтено», «не зачтено». Содержание контрольной работы и требования к ее оформлению приведены в методических указаниях «Геодезия и землеустройство: методические указания к выполнению контрольной работы». Режим доступа: <http://nb.sursau.ru:8080/webdocs/iae/ppm134.pdf>

№	Оценочные средства	Код и наименование индикатора компетенции
	Контрольная работа	
1	<ol style="list-style-type: none"> 1. Формы и размеры Земли. 2. Метод картографических проекций. 3. Системы координат, применяемые в геодезии. Географические и плоско-прямоугольные координаты. 4. Масштабы карт и планов: численный, линейный, поперечный. Точность масштаба. 5. Истинные и магнитные азимуты. 6. Дирекционные углы. Румбы. 7. Сближение меридианов. 8. Склонение магнитной стрелки. 9. Основные формы рельефа местности. 10. Уровенная поверхность. 	<p>ИД-1_{ОПК-1}</p> <p>Использует основные законы естественнонаучных дисциплин для решения стандартных задач в области садоводства с применением информационно-коммуникационных технологий</p>
	<ol style="list-style-type: none"> 1. Федеральный закон о геодезии и картографии. 2. Составление экспликации земельных угодий на планах землепользования. 3. Топография. Условные знаки планов и карт: масштабные, внесмасштабные, линейные, пояснительные. 4. Требования к оформлению результатов полевых измерений и их обработке. 5. Роль руководителя и исполнителя работ. 6. Получение задания на производство топографо-геодезических работ. 7. Техника безопасности при производстве топографо-геодезических работ. 	<p>ИД-1_{ОПК-2}</p> <p>Использует существующие нормативные документы по вопросам сельского хозяйства, нормы и регламенты проведения работ в области садоводства, оформляет специальные документы для осуществления профессиональной деятельности</p>

Критерии оценки контрольной работы (табл.) доводятся до сведения студентов на установочной лекции. Оценка объявляется студенту после проверки контрольной работы.

Шкала	Критерии оценивания
Оценка «зачтено»	<ul style="list-style-type: none"> - содержание и оформление контрольной работы соответствует требованиям; - изложение материала логично, грамотно;

	- наличие малозначительных ошибок или погрешность непринципиального характера при выполнении заданий.
Оценка «не зачтено»	- содержание и оформление контрольной работы не соответствует требованиям; - изложение материала не логично, имеются грамматические ошибки; - значительные ошибки принципиального характера при выполнении заданий.

4.1.2. Оценивание отчета по лабораторной работе

Отчет по лабораторной работе используется для оценки качества освоения обучающимся основной профессиональной образовательной программы по отдельным темам дисциплины. Содержание и форма отчета по лабораторным работам приводится в методических указаниях к лабораторным работам (п. 3 ФОС). Содержание отчета и критерии оценки отчета (табл.) доводятся до сведения обучающихся в начале занятий.

№	Оценочные средства	Код и наименование индикатора компетенции
	Отчет по лабораторной работе	
1	1. Что такое план и карта? 2. Какие планы и карты называют топографическими? 3. Дайте определение масштаба. Укажите, какие задачи решаются с помощью масштабов. 4. Назовите виды масштабов. Дайте определение графической точности масштабов. 5. Назовите основные виды условных знаков и дайте понятие о каждом из них. Приведите примеры.	ИД-1 _{ОПК-1} Использует основные законы естественнонаучных дисциплин для решения стандартных задач в области садоводства с применением информационно-коммуникационных технологий
	1. Назовите способы и методики определения площадей по плану или карте. 2. Назовите основные части полярного планиметра и их назначение. 3. Что такое цена деления планиметра и как она определяется? 4. Назовите правила измерений площадей на плане с помощью полярного планиметра.	
	1. Опишите устройство теодолита 4Т30П. 2. Назовите основные поверки и юстировки теодолита. 3. Что такое место нуля вертикального круга? 4. Изложите методику измерения горизонтальных углов способом приемов. Что такое <i>КЛ</i> и <i>КП</i> ? 5. Изложите методику измерения вертикальных углов и определения углов наклона. 6. Что представляет собой нитяной дальномер? Что такое параллактический угол?	ИД-1 _{ОПК-2} Использует существующие нормативные документы по вопросам сельского хозяйства, нормы и регламенты проведения работ в области садоводства, оформляет специальные документы для осуществления профессиональной деятельности
	1. Назовите основные части нивелира Н-3. 2. Как считываются показания по рейке? 3. Назовите геометрические условия, предъявляемые к конструкции нивелира. 4. Назовите основные поверки и юстировки нивелира. 5. Назовите формулы определения превышений при нивелировании вперед и из середины. 6. Поясните порядок работы на станции при техническом нивелировании.	

Отчет оценивается оценкой «зачтено», «не зачтено». Оценка «зачтено» ставится обучающимся, уровень ЗУН которых соответствует критериям, установленным для положительных оценок («отлично», «хорошо», «удовлетворительно»). Оценка объявляется обучающемуся непосредственно после сдачи отчета.

Шкала	Критерии оценивания
Оценка «зачтено»	<ul style="list-style-type: none"> - изложение материала логично, грамотно; - свободное владение терминологией; - умение высказывать и обосновать свои суждения при ответе на контрольные вопросы; - умение описывать изучаемые методики измерений; - умение проводить и оценивать результаты измерений; - способность разрешать конкретные ситуации (допускается наличие малозначительных ошибок или недостаточно полное раскрытие содержания вопроса или погрешность непринципиального характера в ответе на вопросы).
Оценка «не зачтено»	<ul style="list-style-type: none"> - отсутствие необходимых теоретических знаний; допущены ошибки в определении понятий и описании изучаемых явлений и процессов, искажен их смысл, не правильно оцениваются результаты измерений; - незнание основного материала учебной программы, допускаются грубые ошибки в изложении.

4.1.3. Тестирование

Тестирование используется для оценки качества освоения обучающимся основной профессиональной образовательной программы по отдельным темам или разделам дисциплины. Тест представляет собой комплекс стандартизированных заданий, позволяющий упростить процедуру измерения знаний и умений обучающихся. Обучающимся выдаются тестовые задания с формулировкой вопросов и предложением выбрать один или несколько правильных ответов из предложенных вариантов.

№	Оценочные средства	Код и наименование индикатора компетенции
	Тестирование	
1	<p>1. Геодезия - это...</p> <ul style="list-style-type: none"> а) наука о производстве измерений на местности, определении фигуры и размеров Земли и изображении земной поверхности в виде планов и карт б) наука о земной коре и более глубоких сферах Земли в) наука, изучающая географическую оболочку Земли, ее структуру и динамику, взаимодействие и распределение в пространстве ее отдельных компонентов г) наука о рельефе, его внешнем облике, происхождении, истории развития, современной динамике и закономерностях географического распространения <p>2. Уменьшенные изображения на плоскости значительного участка земной поверхности, полученные с учетом кривизны Земли называют:</p> <ul style="list-style-type: none"> а) планом б) картой в) профилем г) масштабом 	<p>ИД-1_{ОПК-1}</p> <p>Использует основные законы естественно-научных дисциплин для решения стандартных задач в области садоводства с применением информационно-коммуникационных технологий</p>

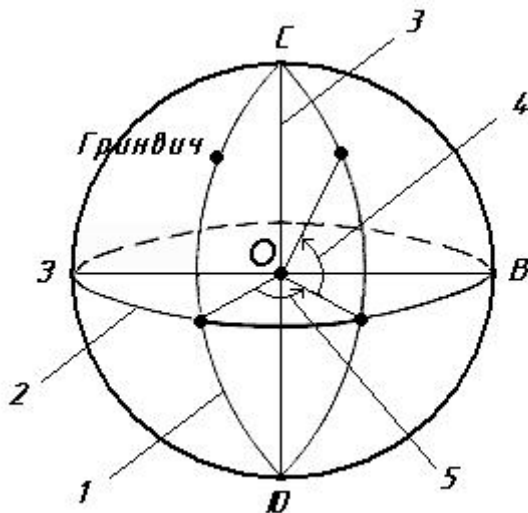
3. Геодезия в переводе с греческого языка означает:
а) землеописание
б) изучение земли
в) землеразделение
г) землепользование

4. Рельефом земной поверхности называется:
а) возвышенность вытянутая в одном направлении
б) совокупность неровностей физической поверхности Земли
в) возвышенность в виде купола или конуса
г) чашеобразная вогнутая часть земной поверхности

5. Расстояние между смежными секущими плоскостями называют:
а) горизонталями
б) заложением
в) высотой сечения
г) масштабом

6. Кратчайшее расстояние между соседними горизонталями на карте или плане называют:
а) масштабом
б) заложением
в) высотой сечения
г) горизонталью

7. Расположите на рисунке наименования в правильной последовательности:



— экватор
— широта
— начальный меридиан
— долгота
— отвесная линия

8. Линии на карте, соединяющие точки с равными высотами, называют:
а) условными знаками
б) горизонталями
в) рисунками
г) бергштрихами

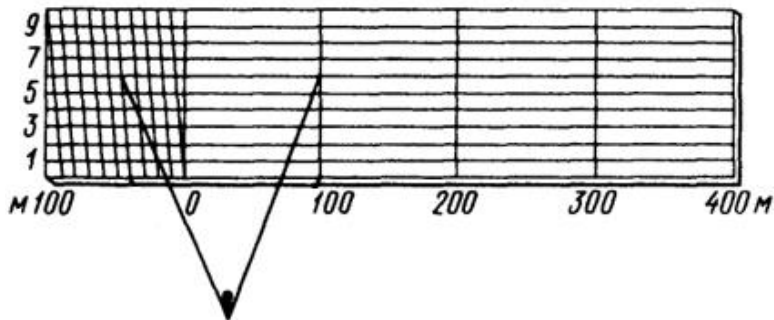
9. Сопоставьте понятия и определения:
а) географическая широта

б) географическая долгота
 — угол, образованный нормалью к поверхности эллипсоида в данной точке и плоскостью экватора
 — угол, образованный плоскостью начального меридиана и геодезического меридиана данной точки

10. Уменьшенное изображение вертикального разреза земной поверхности по заданному направлению называют:

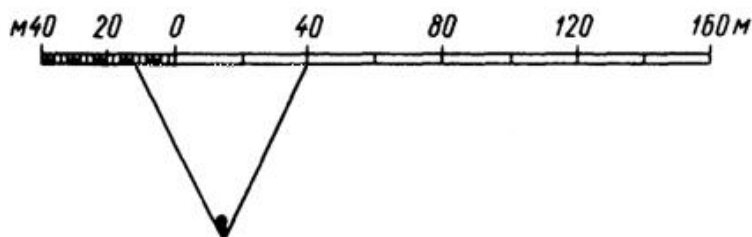
- а) масштабом
- б) профилем
- в) планом
- г) картой

1. Возьмите отсчет по поперечному масштабу



- а) 100,46 м
- б) 104,6 м
- в) 1046 м
- г) 146 м

2. Возьмите отсчет по линейному масштабу



- а) 40,12 м
- б) 40 км 12 м
- в) 52 м
- г) 42 м

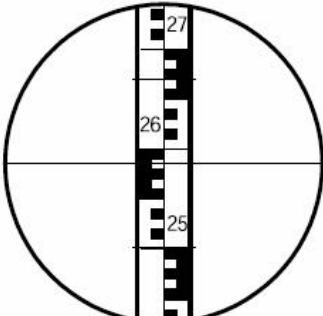
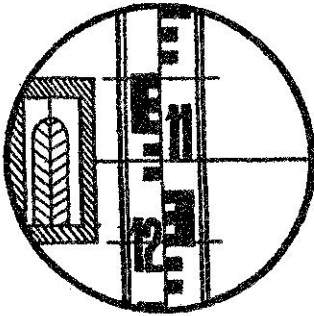
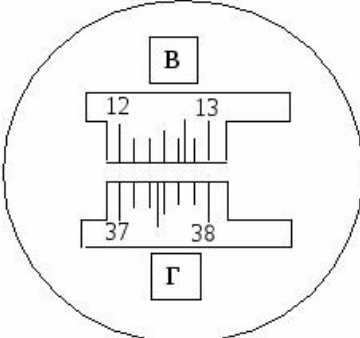
3. Кремальера теодолита служит:

- а) для перемещения двояковогнутой фокусирующей линзы зрительной трубы
- б) основанием теодолита и позволяет получать мнимое и увеличенное изображения
- в) для измерения расстояний по нитяному дальномеру и для визирования на удаленные предметы
- г) для фиксации положение подвижной визирной коллимационной плоскости трубы и для производства отсчета по лимбу с высокой точностью

4. Отчеты по нивелирным рейкам производят:

- а) по вертикальной линии сетки нитей
- б) по средней горизонтальной линии сетки нитей
- в) по верхней горизонтальной линии сетки нитей

ИД-1опк-2
 Использует существующие нормативные документы по вопросам сельского хозяйства, нормы и регламенты проведения работ в области садоводства, оформляет специальные документы для осуществления профессиональной деятельности

<p>г) по нижней горизонтальной линии сетки нитей</p> <p>5. Прибор, используемый для измерения горизонтальных и вертикальных углов, называется:</p> <p>а) мензулой б) теодолитом в) нивелиром г) дальномером</p>	
<p>6. Нивелирование – вид геодезических измерений, в результате которых определяют:</p> <p>а) значение горизонтальных углов и расстояния между точками б) превышение между точками и их высоты над принятой горизонтальной поверхностью в) соотношение превышений и расстояния между точками г) соотношение горизонтальных углов и расстояния между точками</p>	
<p>7. Снимите отсчет по среднему штриху сетки нитей</p> <p>а) 2585 м б) 2585 см в) 25 см 85 мм г) 2585 мм</p>	
<p>8. Определите расстояние от прибора до рейки</p> <p>а) 12,5 м б) 14,6 м в) 11 м г) 146 м</p>	
<p>9. Снимите отсчет по вертикальному кругу теодолита</p> <p>а) 37°26′ б) 12°43′ в) 38°26′ г) 12°13′</p>	

<p>10. Снимите отсчет по горизонтальному кругу</p> <p>а) $-4^{\circ}38'$</p> <p>б) $-4^{\circ}22'$</p> <p>в) $236^{\circ}07'$</p> <p>г) $236^{\circ}52'$</p>	
--	--

По результатам теста обучающемуся выставляется оценка «отлично», «хорошо», «удовлетворительно» или «неудовлетворительно».

Критерии оценивания ответа (табл.) доводятся до сведения обучающихся до начала тестирования. Результат тестирования объявляется обучающемуся непосредственно после его сдачи.

Шкала	Критерии оценивания (% правильных ответов)
Оценка 5 (отлично)	80-100
Оценка 4 (хорошо)	70-79
Оценка 3 (удовлетворительно)	50-69
Оценка 2 (неудовлетворительно)	менее 50

Тестовые задания изложены в методических указаниях: Геодезия и землеустройство [Электронный ресурс] : метод. указания для самостоятельной работы студентов / сост. Н. А. Теличкина ; Южно-Уральский ГАУ, Институт агроэкологии .– Миасское: Южно-Уральский ГАУ, 2017 .– 24 с. : ил. Режим доступа: <http://nb.sursau.ru:8080/webdocs/iae/ppm014.pdf>

4.2. Процедуры и оценочные средства для проведения промежуточной аттестации

4.2.1. Зачет

Зачет является формой оценки качества освоения обучающимся основной профессиональной образовательной программы по разделам дисциплины. По результатам зачета обучающемуся выставляется оценка «зачтено» или «не зачтено».

Зачет проводится по окончании чтения лекций и выполнения лабораторных занятий. Зачетным является последнее занятие по дисциплине. Зачет принимается преподавателями, проводившими лабораторные занятия, или читающими лекции по данной дисциплине. В случае отсутствия ведущего преподавателя зачет принимается преподавателем, назначенным распоряжением заведующего кафедрой. С разрешения заведующего кафедрой на зачете может присутствовать преподаватель кафедры, привлеченный для помощи в приеме зачета.

Присутствие на зачете преподавателей с других кафедр без соответствующего распоряжения ректора, проректора по учебной работе или декана факультета не допускается.

Зачет проводится в форме устного опроса, информация о форме проведения зачета доводится до сведения обучающихся в начале семестра.

Для проведения зачета ведущий преподаватель накануне получает в деканате зачетно-экзаменационную ведомость, которая возвращается в деканат после окончания мероприятия в день проведения зачета или утром следующего дня.

Обучающиеся при явке на зачет обязаны иметь при себе зачетную книжку, которую они предъявляют преподавателю.

Во время зачета обучающиеся могут пользоваться с разрешения ведущего преподавателя справочной и нормативной литературой, другими пособиями и техническими средствами.

Время подготовки ответа в устной форме при сдаче зачета должно составлять не менее 20 минут (по желанию обучающегося ответ может быть досрочным). Время ответа – не более 10 минут.

Преподавателю предоставляется право задавать обучающимся дополнительные вопросы в рамках программы дисциплины.

Качественная оценка «зачтено», внесенная в зачетную книжку и зачетно-экзаменационную ведомость, является результатом успешного усвоения учебного материала.

Результат зачета в зачетную книжку выставляется в день проведения зачета в присутствии самого обучающегося. Преподаватели несут персональную ответственность за своевременность и точность внесения записей о результатах промежуточной аттестации в зачетно-экзаменационную ведомость и в зачетные книжки.

Если обучающийся явился на зачет и отказался от прохождения аттестации в связи с неподготовленностью, то в зачетно-экзаменационную ведомость ему выставляется оценка «не зачтено».

Неявка на зачет отмечается в зачетно-экзаменационной ведомости словами «не явился».

Нарушение дисциплины, списывание, использование обучающимися неразрешенных печатных и рукописных материалов, мобильных телефонов, коммуникаторов, планшетных компьютеров, ноутбуков и других видов личной коммуникационной и компьютерной техники во время зачета запрещено. В случае нарушения этого требования преподаватель обязан удалить обучающегося из аудитории и проставить ему в ведомости оценку «не зачтено».

Обучающимся, не сдавшим зачет в установленные сроки по уважительной причине, индивидуальные сроки проведения зачета определяются приказом ректора Университета.

Обучающиеся, имеющие академическую задолженность, сдают зачет в сроки, определяемые Университетом. Информация о ликвидации задолженности отмечается в экзаменационном листе.

Допускается с разрешения деканата и досрочная сдача зачета с записью результатов в экзаменационный лист.

Инвалиды и лица с ограниченными возможностями здоровья могут сдавать зачеты в сроки, установленные индивидуальным учебным планом. Инвалиды и лица с ограниченными возможностями здоровья, имеющие нарушения опорно-двигательного аппарата, допускаются на аттестационные испытания в сопровождении ассистентов-сопровождающих.

Процедура проведения промежуточной аттестации для особых случаев изложена в «Положении о текущем контроле успеваемости и промежуточной аттестации обучающихся по ОПОП бакалавриата, специалитета и магистратуры» ФГБОУ ВО Южно-Уральский ГАУ (ЮУрГАУ-П-02-66/02-16 от 26.10.2016 г.).

№	Оценочные средства	Код и наименование индикатора компетенции
	Зачет	
1	11. Предмет геодезии и составляющие ее дисциплины. 12. Формы и размеры Земли. 13. Метод картографических проекций. 14. Системы координат, применяемые в геодезии. Географические и плоско-прямоугольные координаты. 15. Карта, план, профиль. Различия между картой и планом. 16. Масштабы карт и планов: численный, линейный, поперечный. Точность масштаба. 17. Номенклатура карт и планов. 18. Приборы, используемые при работе с планом и картой.	ИД-1опк-1 Использует основные законы естественнонаучных дисциплин для решения стандартных задач в области садоводства с применением информационно-коммуникационных

<ol style="list-style-type: none"> 19. Истинные и магнитные азимуты. 20. Дирекционные углы. Румбы. 21. Сближение меридианов. 22. Склонение магнитной стрелки. 23. Основные формы рельефа местности. 24. Уровенная поверхность. 25. Горизонтالي и их свойства. 26. Направление и крутизна ската. Уклон. Заложение. 27. Абсолютные и относительные высоты точек земной поверхности. 28. Задачи, решаемые по топографическому плану с горизонталями. 29. Ландшафтный анализ территории. 30. Понятие об аналитическом способе вычисления площадей. Графический способ. 31. Определение площадей палетками. 32. Полярный планиметр, его устройство, работа с ним. Определение цены деления планиметра. 33. Единицы измерений, применяемые в геодезии. 34. Виды измерений. Виды ошибок измерений. 35. Оценка точности топографо-геодезических измерений. 36. Детальность, полнота и точность планово-картографического материала. 37. Решение задач по теории ошибок измерений. 38. Геодезическая сеть, ее назначение, виды, классификация. Общие понятия о плановых и высотных геодезических сетях. 39. Государственные плановые и высотные геодезические сети. Сети сгущения, съемочные сети. 40. Геодезические знаки, устанавливаемые на местности. 41. Линейные измерения. Способы измерения длин линий. 42. Механические приборы для непосредственного измерения длин линий. 43. Компарирование мерных приборов. 44. Оптические дальномеры. Свето- и радиодальномеры. 45. Определение неприступных расстояний. 46. Измерение длин линий мерными лентами. Вешение линий. 47. Угловые измерения на местности. Принцип измерения горизонтальных и вертикальных углов. 48. Принципиальная схема устройства теодолита. 49. Классификация отечественных теодолитов, маркировка. 50. Виды отсчетных устройств. Уровни. Зрительная труба теодолита. 51. Способы оцифровки угломерных кругов. Место нуля. 52. Поверки и юстировки теодолита. 53. Устройство оптического теодолита (4ТЗ0П). 54. Нивелирование. Задачи и методы нивелирования. 55. Сущность и способы геометрического нивелирования. 56. Нивелирование из середины. Нивелирование вперед. 57. Классификация отечественных нивелиров, маркировка. 58. Нивелиры, их устройство. 59. Поверки и юстировки нивелира. 60. Нивелирные рейки. Вычисление превышений. 	<p style="text-align: center;">технологий</p>
--	---

	61. Увязка превышений нивелирного хода. 62. Горизонт прибора. Вычисление отметок. 63. Построение продольного профиля трассы. 64. Нивелирование поверхности по квадратам. 65. Современные геодезические приборы и оборудование. 66. Тахеометрическая съемка. Составление и оформление топографического плана участка местности. 67. Мензурная съемка. Оборудование и приемы мензурной съемки. 68. Фототопографическая съемка.	
	69. Федеральный закон о геодезии и картографии. 70. Составление экспликации земельных угодий на планах землепользования. 71. Топография. Условные знаки планов и карт: масштабные, внемасштабные, линейные, пояснительные. 72. Требования к оформлению результатов полевых измерений и их обработке. 73. Роль руководителя и исполнителя работ. 74. Получение задания на производство топографо-геодезических работ. 75. Техника безопасности при производстве топографо-геодезических работ.	ИД-1ОПК-2 Использует существующие нормативные документы по вопросам сельского хозяйства, нормы и регламенты проведения работ в области садоводства, оформляет специальные документы для осуществления профессиональной деятельности

Шкала и критерии оценивания ответа обучающегося представлены в таблице.

Шкала	Критерии оценивания
Оценка «зачтено»	знание программного материала, усвоение основной и дополнительной литературы, рекомендованной программой дисциплины, правильное решение задачи (допускается наличие малозначительных ошибок или недостаточно полное раскрытие содержание вопроса, или погрешность непринципиального характера в ответе на вопросы). Дополнительным условием получения оценки «зачтено» могут стать хорошие показатели в ходе проведения текущего контроля и систематическая активная работа на учебных занятиях.
Оценка «не зачтено»	пробелы в знаниях основного программного материала, принципиальные ошибки при ответе на вопросы.

4.2.2. Экзамен

Экзамен не предусмотрен учебным планом.

